

ПОВІДОМЛЕННЯ
про появу ознак погіршення санітарного стану лісових насаджень

Львівська область
(Автономна Республіка Крим, область)
ДП «Буський лісгосп»
(найменування власника лісів, постійного лісокористувача)

Лісництво Баложанівське урочище _____ квартал № 67
виділ № 4 ділянка № _____ площа 1,1 гектарів

Таксаційна характеристика насадження

Склад 50,50%, вік 70 років, бонітет 1А, середній діаметр 32 сантиметрів, середня висота 25 метрів, повнота 0,70 тип лісу СВРРС, рельєф з висхідним, експозиція _____, ґрунт _____, підріст _____, підлісок _____

Лісопатологічна характеристика насадження

Вид пошкодження насадження (лісова пожежа, буревій, сніголам, обледеніння, відмирання та всихання дерев, захаращеність, об'їдання шкідниками хвої/листя, наявність гусені, масовий літ метеликів, опадання хвої/листя, відлущення кори на стовбурах та інші ознаки, не характерні для нормального стану дерев) _____

Ступінь пошкодження, ураження: _____
(поодинокі, слабке, середнє, сильне)

Вид розподілу пошкоджених дерев: _____
(поодинокий, груповий, куртинний)

Обсяг ушкодженої деревини на 1 гектарі (окомірно) 15 куб. метрів, у тому числі сухостійної 12 куб. метрів

Ознаки погіршення стану лісових насаджень виявив:

пом. лісничого
(посада)
10 05 2021 року

[Підпис]
(підпис)

П.В. Дуба
(ініціали та прізвище)

лісничий
(лісничий (помічник лісничого))

[Підпис]
(підпис)

Р.В. Боболов
(ініціали та прізвище)

10 05 2021 року

Висновок інженера відділу (сектору) охорони і захисту лісу державного лісогосподарського (лісомисливського) підприємства або представника державного спеціалізованого лісозахисного підприємства щодо необхідності здійснення лісозахисних чи інших заходів з поліпшення санітарного стану лісів за результатами огляду санітарного стану лісової ділянки: добро лише провести ВР

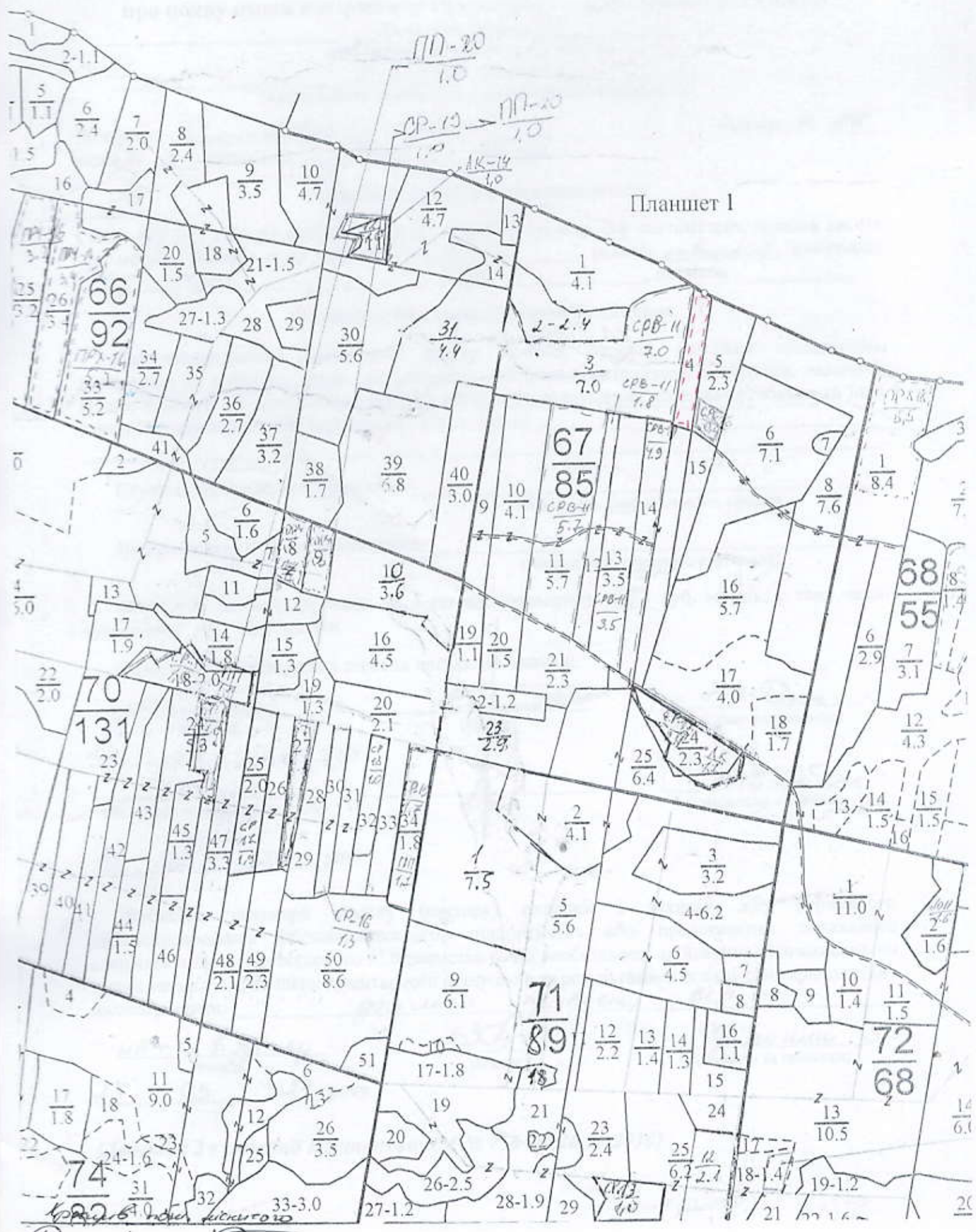
нач. ВР
(посада)
27 05 2021 року

[Підпис]
(підпис)

Фрі. Микола З.Т.
(ініціали та прізвище)

Ілівська сільська рада

План оренди
ПП „Вулиця Леско”
Володимирівка н.в.
кв. 64 вид 4, 1.18



ПОВІДОМЛЕННЯ
про появу ознак погіршення санітарного стану лісових насаджень

Львівська область
(Автономна Республіка Крим, область)
ДП «Буський лісгосп»
(найменування власника лісів, постійного лісокористувача)

Лісництво Балашівка урочище _____ квартал № 3
виділ № 16 ділянка № _____ площа 1,9 гектарів

Таксаційна характеристика насадження

Склад Рз, вік 69 років, бонітет 1, середній діаметр 26 сантиметрів, середня висота 21 метрів, повнота 0,8, тип лісу С2Р2С, рельєф з'явний, експозиція _____, ґрунт _____, підріст _____, підлісок _____

Лісопатологічна характеристика насадження

Вид пошкодження насадження (лісова пожежа, буревій, сніголам, обледеніння, відмирання та всихання дерев, захаращеність, об'їдання шкідниками хвої/листя, наявність гусені, масовий літ метеликів, опадання хвої/листя, відлучення кори на стовбурах та інші ознаки, не характерні для нормального стану дерев) _____

Ступінь пошкодження, ураження: _____
(поодинокі, слабке, середнє, сильне)

Вид розподілу пошкоджених дерев: _____
(поодинокий, груповий, куртинний)

Обсяг ушкодженої деревини на 1 гектарі (окомірно) 16 куб. метрів, у тому числі сухостійної 13 куб. метрів

Ознаки погіршення стану лісових насаджень виявив:

пом. лісгоспу
(посада)
10 . 05 20 21 року

[Підпис]
(підпис)

Р.В. Дера
(ініціали та прізвище)

лісничий
(лісничий (помічник лісничого))

[Підпис]
(підпис)

Р.В. Бобак
(ініціали та прізвище)

10 . 05 20 21 року

Висновок інженера відділу (сектору) охорони і захисту лісу державного лісогосподарського (лісомисливського) підприємства або представника державного спеціалізованого лісозахисного підприємства щодо необхідності здійснення лісозахисних чи інших заходів з поліпшення санітарного стану лісів за результатами огляду санітарного стану лісової ділянки: доцільно провести ВСП

нач. Врґу
(посада)
27 . 05 20 21 року

[Підпис]
(підпис)

Кривий З.Г.
(ініціали та прізвище)

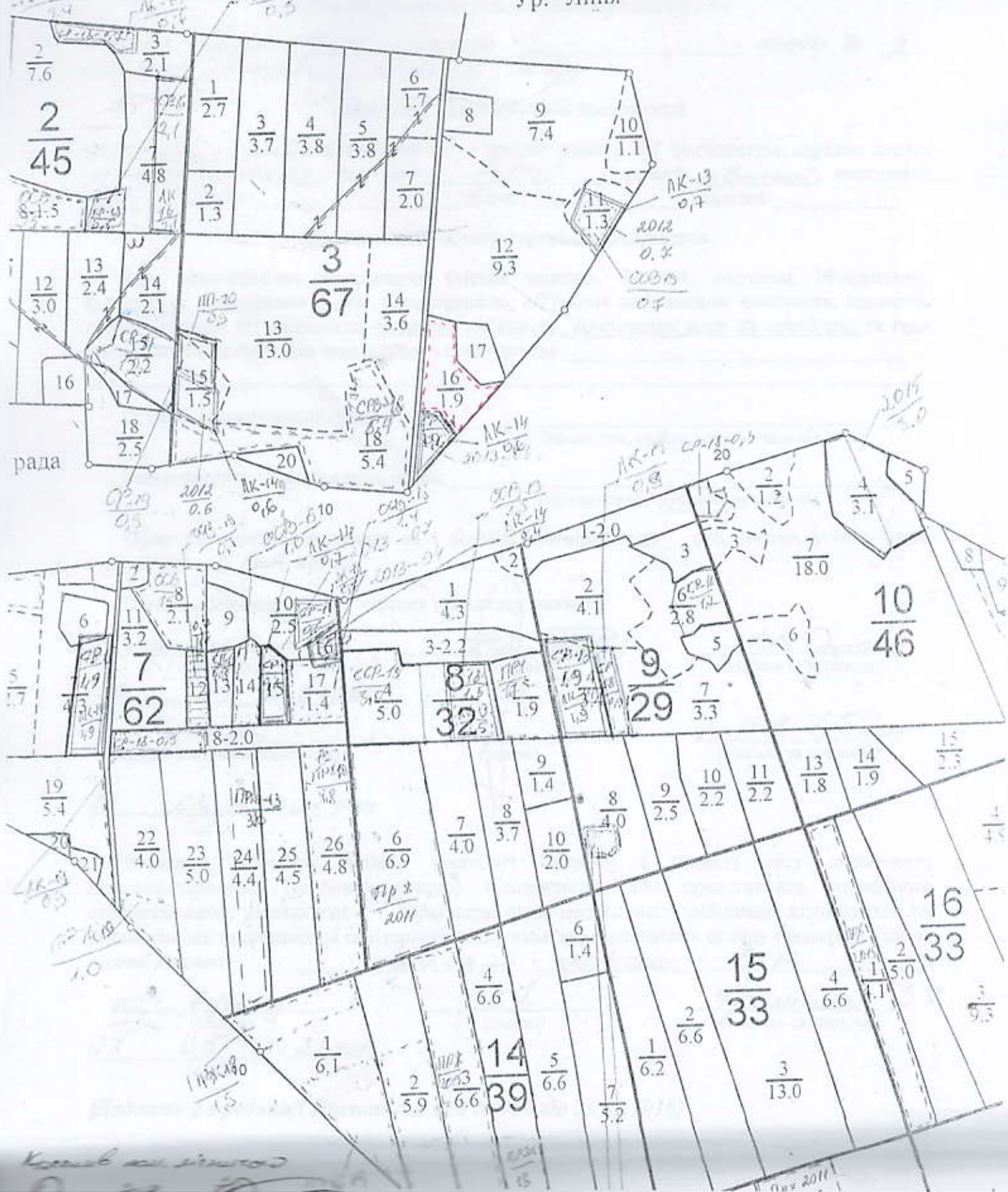
ПІДПИСІ НА І

ЛІСОВПОРЯДКУВАННЯ 2010 р.

Генер. схема
 МП "Будів. лісов.
 Волинської обл. - 60
 с.в. з вид. 16., 196

рівська сільська рада

Ур. "Лінія"



Копія з оригіналу

10 грудня 2011

ПОВІДОМЛЕННЯ про появу ознак погіршення санітарного стану лісових насаджень

Львівська область
(Автономна Республіка Крим, область)
ДП «Буський лісгосп»
(найменування власника лісів, постійного лісокористувача)

Лісництво Баложинське урочище _____ квартал № 3
виділ № 12 ділянка № _____ площа 9,3 гектарів

Таксаційна характеристика насадження

Склад Д3+Д4, вік 69 років, бонітет 1А, середній діаметр 39 сантиметрів, середня висота 23 метрів, повнота 0,10 тип лісу СРБС, рельєф Баложинське, експозиція _____, ґрунт _____, підріст _____, підлісок _____

Лісопатологічна характеристика насадження

Вид пошкодження насадження (лісова пожежа, буревій, сніголам, обледеніння, відмирання та всихання дерев, захаращеність, об'їдання шкідниками хвої/листя, наявність гусені, масовий літ метеликів, опадання хвої/листя, відлущення кори на стовбурах та інші ознаки, не характерні для нормального стану дерев) _____

Ступінь пошкодження, ураження: _____
(поодиноке, слабке, середнє, сильне)

Вид розподілу пошкоджених дерев: _____
(поодинокий, груповий, куртинний)

Обсяг ушкодженої деревини на 1 гектарі (окомірно) 25 куб. метрів, у тому числі сухостійної 18 куб. метрів

Ознаки погіршення стану лісових насаджень виявив:

П.М. Сікитого
(посада)
10 05 20 21 року

(лісничий (помічник лісничого))

10 05 20 21 року

[Підпис]
(підпис)

(підпис)

І.В. Даро
(ініціали та прізвище)

Губарук Р.В.
(ініціали та прізвище)

Висновок інженера відділу (сектору) охорони і захисту лісу державного лісгосподарського (лісомисливського) підприємства або представника державного спеціалізованого лісозахисного підприємства щодо необхідності здійснення лісозахисних чи інших заходів з поліпшення санітарного стану лісів за результатами огляду санітарного стану лісової ділянки: додібно зробити ВСР

нач. Кривий
(посада)
27 05 20 21 року

(підпис)

Кривий З.Г.
(ініціали та прізвище)

ПЛАН № 1

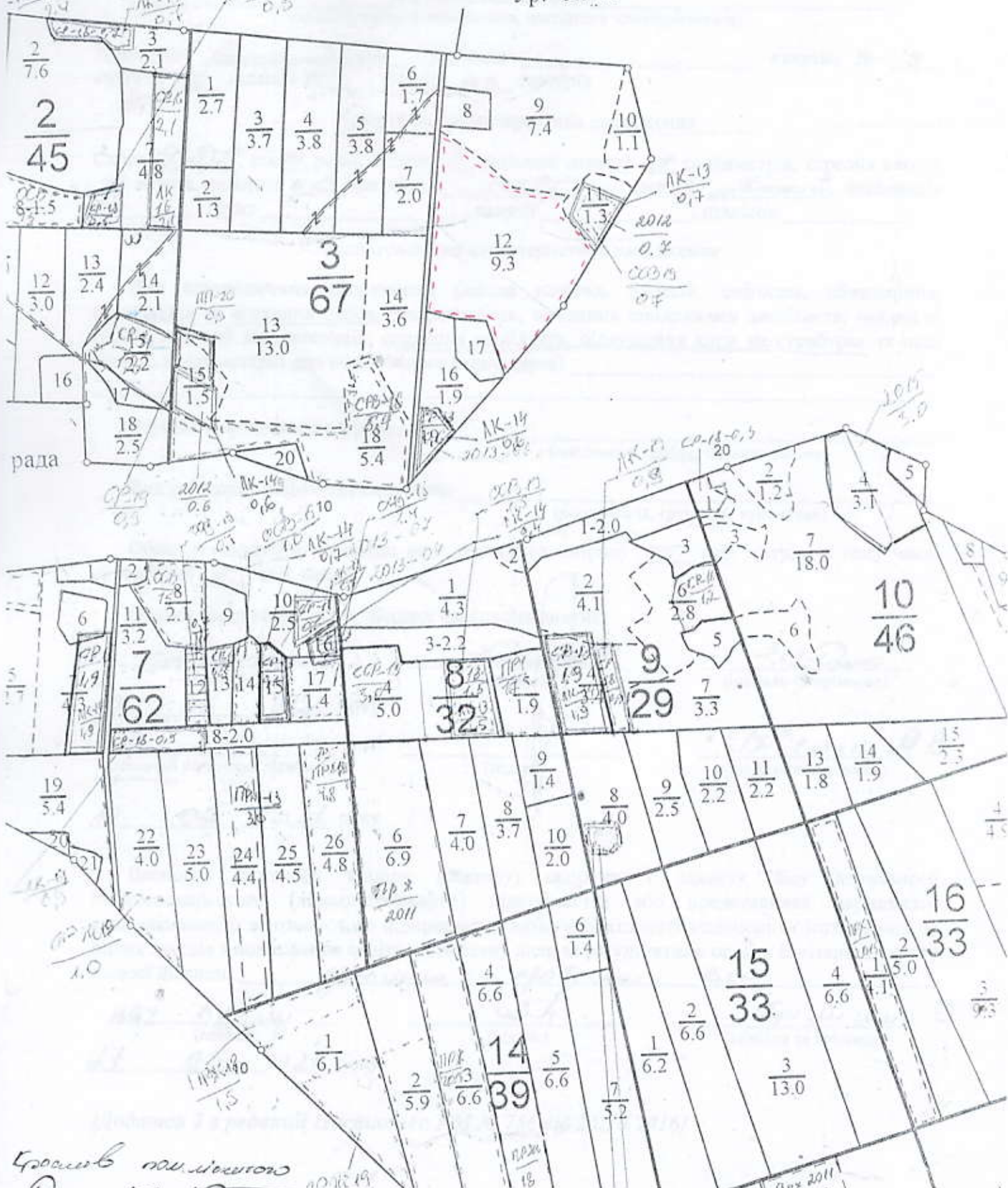
ЛІСОВПОРЯДКУВАННЯ 2010 р. Тисин охона.

ЛДП "Будмай лісництво"

Воложківська м-во
кв. 3 вул 12, 936

Рівська сільська рада

Ур. "Лінія"



Красива пам'ятка
Дякуємо за...

ПОВІДОМЛЕННЯ
про появу ознак погіршення санітарного стану лісових насаджень

Львівська область
(Автономна Республіка Крим, область)
ДП «Буський лісгосп»
(найменування власника лісів, постійного лісокористувача)

Лісництво Боложисинівське урочище _____ квартал № 67
виділ № 5 ділянка № _____ площа 23 гектарів

Таксаційна характеристика насадження

Склад С.С.П.М., вік 10 років, бонітет IV, середній діаметр 30 сантиметрів, середня висота 24 метрів, повнота 07, тип лісу С30ПС, рельєф рівнинний, експозиція _____, ґрунт _____, підріст _____, підлісок _____

Лісопатологічна характеристика насадження

Вид пошкодження насадження (лісова пожежа, буревій, сніголам, обледеніння, відмирання та всихання дерев, захаращеність, об'їдання шкідниками хвої/листя, наявність гусені, масовий літ метеликів, опадання хвої/листя, відлущення кори на стовбурах та інші ознаки, не характерні для нормального стану дерев) _____

Ступінь пошкодження, ураження: _____
(поодинокі, слабке, середнє, сильне)

Вид розподілу пошкоджених дерев: _____
(поодинокий, груповий, куртинний)

Обсяг ушкодженої деревини на 1 гектарі (окомірно) 20 куб. метрів, у тому числі сухостійної 15 куб. метрів

Ознаки погіршення стану лісових насаджень виявив:

п.м. Лісничого
(посада)
10 05 20 21 року

[Підпис]
(підпис)

П.В. Дара
(ініціали та прізвище)

лісничий
(лісничий (помічник лісничого))

[Підпис]
(підпис)

Р.В. Бобеляк
(ініціали та прізвище)

10 05 20 21 року

Висновок інженера відділу (сектору) охорони і захисту лісу державного лісогосподарського (лісомисливського) підприємства або представника державного спеціалізованого лісозахисного підприємства щодо необхідності здійснення лісозахисних чи інших заходів з поліпшення санітарного стану лісів за результатами огляду санітарного стану лісової ділянки: доцільно провести ВСР

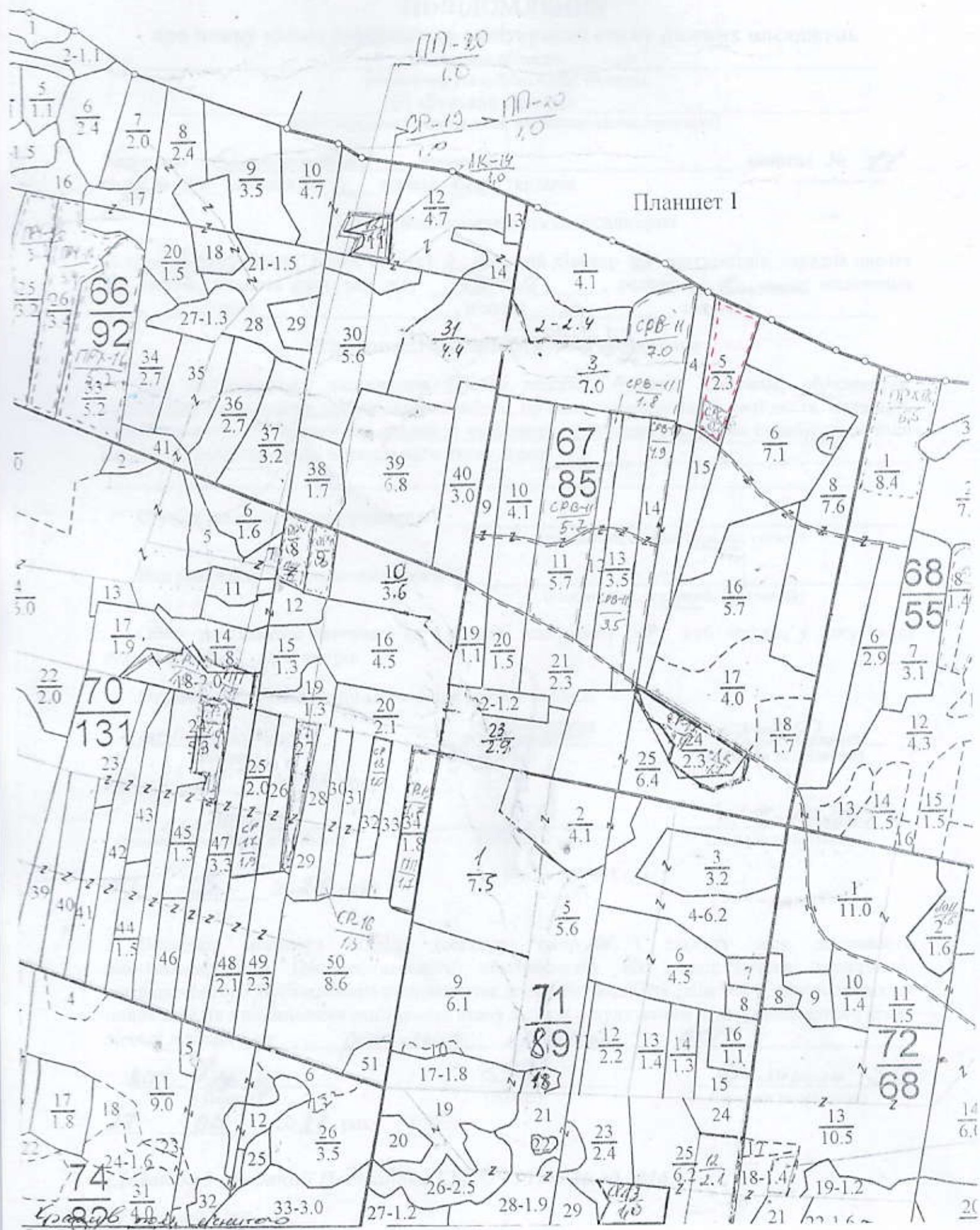
п.м. Вржм
(посада)
27 05 20 21 року

[Підпис]
(підпис)

Вржмши З.Г.
(ініціали та прізвище)

Меню об'єкта
СА „Кучий мосток”
Балониківський г. во
кв. 67/5, 2, 3 ва

Івківська сільська рада



ПОВІДОМЛЕННЯ
про появу ознак погіршення санітарного стану лісових насаджень

Львівська область
(Автономна Республіка Крим, область)
ДП «Буський лісгосп»
(найменування власника лісів, постійного лісокористувача)

Лісництво Баложанівка урочище _____ квартал № 11
виділ № 24 ділянка № _____ площа 100 гектарів

Таксаційна характеристика насадження

Склад БС, РМ вік 95 років, бонітет 2, середній діаметр 26 сантиметрів, середня висота 25 метрів, повнота 0,60, тип лісу СРЛС, рельєф вільний, експозиція _____, ґрунт _____, підріст _____, підлісок _____

Лісопатологічна характеристика насадження

Вид пошкодження насадження (лісова пожежа, буревій, сніголам, обледеніння, відмирання та всихання дерев, захаращеність, об'їдання шкідниками хвої/листя, наявність гусені, масовий літ метеликів, опадання хвої/листя, відлущення кори на стовбурах та інші ознаки, не характерні для нормального стану дерев) _____

Ступінь пошкодження, ураження: _____
(поодинокі, слабке, середнє, сильне)

Вид розподілу пошкоджених дерев: _____
(поодинокий, груповий, куртинний)

Обсяг ушкодженої деревини на 1 гектарі (окомірно) 19 куб. метрів, у тому числі сухостійної 15 куб. метрів

Ознаки погіршення стану лісових насаджень виявив:

посади лісничого
(посада)
10 05 20 21 року

[Підпис]
(підпис)

П.Р. Додо
(ініціали та прізвище)

лісничий
(лісничий (помічник лісничого))
10 05 20 21 року

[Підпис]
(підпис)

П.Р. Бодале
(ініціали та прізвище)

Висновок інженера відділу (сектору) охорони і захисту лісу державного лісогосподарського (лісомисливського) підприємства або представника державного спеціалізованого лісозахисного підприємства щодо необхідності здійснення лісозахисних чи інших заходів з поліпшення санітарного стану лісів за результатами огляду санітарного стану лісової ділянки: доцільно провести ВСР

посади лісничого
(посада)
27 05 20 21 року

[Підпис]
(підпис)

Трішків 39
(ініціали та прізвище)



Межі погоджено:

Масштаб 1:10000

в одному сантиметрі 100 метрів
Загальна площа 1069 га

Планшет складений на основі геодезних
землевпорядкування 1959 - 1960 рр. і лісовпорядкування 2001р.

Гумніська сільська рада

14.02.11 р

проектне
об'єднання
ідна експедиція

Косів пош. Валентина
Дого 7.12 2011