

**ПОВІДОМЛЕННЯ**

про появу ознак погіршення санітарного стану лісових насаджень

Львівська область

(Автономна Республіка Крим, область)

ДП Буський лісгосп

(найменування власника лісів, постійного лісокористувача)

Лісництво Вурманське урочище \_\_\_\_\_ квартал № 29  
виділ № 3 ділянка № 3 площа 3.0 гектарів

Таксаційна характеристика насадження

Склад ССРД вік 14 років, бонітет 1, середній діаметр 32 сантиметрів, середня висота 26 метрів, повнота 0,85, тип лісу С2 ІДС, рельєф рівний, експозиція \_\_\_\_\_, ґрунт \_\_\_\_\_, підріст \_\_\_\_\_, підлісок \_\_\_\_\_

Лісопатологічна характеристика насадження

Вид пошкодження насадження (лісова пожежа, буревій, сніголам, обледеніння, відмирання та всихання дерев, захаращеність, об'їдання шкідниками хвої/листя, наявність гусені, масовий літ метеликів, опадання хвої/листя, відлущення кори на стовбурах та інші ознаки, не характерні для нормального стану дерев) \_\_\_\_\_

Ступінь пошкодження, ураження: \_\_\_\_\_  
(поодинокі, слабке, середнє, сильне)

Вид розподілу пошкоджених дерев: \_\_\_\_\_  
(поодинокий, груповий, куртинний)

Обсяг ушкодженої деревини на 1 гектарі (окомірно) 18 куб. метрів, у тому числі сухостійної 12 куб. метрів

Ознаки погіршення стану лісових насаджень виявив:

полі. лісництво  
(посада)  
04 лютого 2021 року

лісництво  
(лісничий (помічник лісничого))

04 лютого 2021 року

\_\_\_\_\_  
(підпис)  
\_\_\_\_\_  
(підпис)

Бірюк Т.Б.  
(ініціали та прізвище)

Целюк О.П.  
(ініціали та прізвище)

Висновок інженера відділу (сектору) охорони і захисту лісу державного лісогосподарського (лісомисливського) підприємства або представника державного спеціалізованого лісозахисного підприємства щодо необхідності здійснення лісозахисних чи інших заходів з поліпшення санітарного стану лісів за результатами огляду санітарного стану лісової ділянки: Дочільно провести ВСП

інженер лісогосподарського підприємства  
(посада)  
19 лютого 2021 року

\_\_\_\_\_  
(підпис)

З.І. Кришанин  
(ініціали та прізвище)

**ПОВІДОМЛЕННЯ**

про появу ознак погіршення санітарного стану лісових насаджень

Львівська область

(Автономна Республіка Крим, область)

ДП Буський лісгосп

(найменування власника лісів, постійного лісокористувача)

Лісництво Вербненське урочище \_\_\_\_\_ квартал № 31  
виділ № 16 ділянка № \_\_\_\_\_ площа 1,0 гектарів

Таксаційна характеристика насадження

Склад 85% Д, 15% М вік 110 років, бонітет 2, середній діаметр 48 сантиметрів, середня висота 27 метрів, повнота 0,15 тип лісу С3ТД1, рельєф рівнинний, експозиція \_\_\_\_\_, ґрунт \_\_\_\_\_, підріст \_\_\_\_\_, підлісок \_\_\_\_\_

Лісопатологічна характеристика насадження

Вид пошкодження насадження (лісова пожежа, буревій, сніголам, обледеніння, відмирання та всихання дерев, захаращеність, об'їдання шкідниками хвої/листя, наявність гусені, масовий літ метеликів, опадання хвої/листя, відлущення кори на стовбурах та інші ознаки, не характерні для нормального стану дерев) \_\_\_\_\_

Ступінь пошкодження, ураження: \_\_\_\_\_  
(поодинокі, слабке, середнє, сильне)

Вид розподілу пошкоджених дерев: \_\_\_\_\_  
(поодинокий, груповий, куртинний)

Обсяг ушкодженої деревини на 1 гектарі (окомірно) 22 куб. метрів, у тому числі сухостійної 20 куб. метрів

Ознаки погіршення стану лісових насаджень виявив:

пос. лісного  
(посада)  
04 лютого 2021 року

лісничий  
(лісничий (помічник лісничого))

04 лютого 2021 року

\_\_\_\_\_  
(підпис)  
\_\_\_\_\_  
(підпис)

Бірюк Т.Б.  
(ініціали та прізвище)

Цехух О.П.  
(ініціали та прізвище)

Висновок інженера відділу (сектору) охорони і захисту лісу державного лісогосподарського (лісомисливського) підприємства або представника державного спеціалізованого лісозахисного підприємства щодо необхідності здійснення лісозахисних чи інших заходів з поліпшення санітарного стану лісів за результатами огляду санітарного стану лісової ділянки: Доцільно провести ВСП

інженер лісогосподарського  
(посада)

19 лютого 2021 року

\_\_\_\_\_  
(підпис)

С.Т. Кривинський  
(ініціали та прізвище)

### ПОВІДОМЛЕННЯ

про появу ознак погіршення санітарного стану лісових насаджень

Львівська область

(Автономна Республіка Крим, область)

ДП Буський лісгосп

(найменування власника лісів, постійного лісокористувача)

Лісництво Верблецьке урочище \_\_\_\_\_ квартал № 31  
виділ № 26 ділянка № \_\_\_\_\_ площа 1,8 гектарів

#### Таксаційна характеристика насадження

Склад 1063, вік 80 років, бонітет 1, середній діаметр 36 сантиметрів, середня висота 25 метрів, повнота 0,8 тип лісу С3ГДС, рельєф рівнаб., експозиція \_\_\_\_\_, ґрунт \_\_\_\_\_, підріст \_\_\_\_\_, підлісок \_\_\_\_\_

#### Лісопатологічна характеристика насадження

Вид пошкодження насадження (лісова пожежа, буревій, сніголам, обледеніння, відмирання та всихання дерев, захаращеність, об'їдання шкідниками хвої/листя, наявність гусени, масовий літ метеликів, опадання хвої/листя, відлущення кори на стовбурах та інші ознаки, не характерні для нормального стану дерев) \_\_\_\_\_

Ступінь пошкодження, ураження: \_\_\_\_\_  
(поодинокі, слабке, середнє, сильне)

Вид розподілу пошкоджених дерев: \_\_\_\_\_  
(поодинокий, груповий, куртинний)

Обсяг ушкодженої деревини на 1 гектарі (окомірно) 20 куб. метрів, у тому числі сухостійної 20 куб. метрів

Ознаки погіршення стану лісових насаджень виявив:

най. мірагого  
(посада)  
04 лютого 2021 року

[підпис]  
(підпис)

Бідюк Г.П.  
(ініціали та прізвище)

Мітінський  
(лісничий (помічник лісничого))

[підпис]  
(підпис)

Цепенюк О.П.  
(ініціали та прізвище)

04 лютого 2021 року

Висновок інженера відділу (сектору) охорони і захисту лісу державного лісогосподарського (лісомисливського) підприємства або представника державного спеціалізованого лісозахисного підприємства щодо необхідності здійснення лісозахисних чи інших заходів з поліпшення санітарного стану лісів за результатами огляду санітарного стану лісової ділянки: Дочиньно провести ВСР

Мітінський  
(посада)

[підпис]  
(підпис)

Б.І. Кришинець  
(ініціали та прізвище)

19 лютого 2021 року

**ПОВІДОМЛЕННЯ**

про появу ознак погіршення санітарного стану лісових насаджень

Львівська область  
(Автономна Республіка Крим, область)

ДП Бузький лісост.  
(найменування власника лісів, постійного лісокористувача)

Лісництво Вервільське урочище \_\_\_\_\_ квартал № 38  
виділ № 24 ділянка № \_\_\_\_\_ площа 1,7 гектарів

Таксаційна характеристика насадження

Склад 10С5, вік 65 років, бонітет 1А, середній діаметр 32 сантиметрів, середня висота 25 метрів, повнота 0,6, тип лісу С2ГДС, рельєф рівний, експозиція \_\_\_\_\_, ґрунт \_\_\_\_\_, підріст \_\_\_\_\_, відлісок \_\_\_\_\_

Лісопатологічна характеристика насадження

Вид пошкодження насадження (лісова пожежа, буревій, сніголам, обледеніння, відмирання та всихання дерев, захаращеність, об'їдання шкідниками хвої/листя, наявність гусені, масовий літ метеликів, опадання хвої/листя, відлущення кори на стовбурах та інші ознаки, не характерні для нормального стану дерев) \_\_\_\_\_

Ступінь пошкодження, ураження: \_\_\_\_\_  
(поодинокі, слабке, середнє, сильне)

Вид розподілу пошкоджених дерев: \_\_\_\_\_  
(поодинокий, груповий, куртинний)

Обсяг ушкодженої деревини на 1 гектарі (окомірно) 19 куб. метрів, у тому числі сухостійної 19 куб. метрів

Ознаки погіршення стану лісових насаджень виявив:

п.м. Мирного  
(посада)  
03 лютого 20 21 року

лісничий  
(лісничий (помічник лісничого))

03 лютого 20 21 року

\_\_\_\_\_ (підпис)

\_\_\_\_\_ (підпис)

Бірюк Т.Б.  
(ініціали та прізвище)

Ценко О.П.  
(ініціали та прізвище)

Висновок інженера відділу (сектору) охорони і захисту лісу державного лісогосподарського (лісомисливського) підприємства або представника державного спеціалізованого лісозахисного підприємства щодо необхідності здійснення лісозахисних чи інших заходів з поліпшення санітарного стану лісів за результатами огляду санітарного стану лісової ділянки: Дочітко провести ВСР

інженер лісогоспод.  
(посада)

18 лютого 20 21 року

\_\_\_\_\_ (підпис)

З.І. Зайченко  
(ініціали та прізвище)

**ПОВІДОМЛЕННЯ**

про появу ознак погіршення санітарного стану лісових насаджень

Львівська область  
(Автономна Республіка Крим, область)

ДП Буцький лісгосп

(найменування власника лісів, постійного лісокористувача)

Лісництво Веремське урочище \_\_\_\_\_  
виділ № 22 ділянка № \_\_\_\_\_ площа 1,3 гектарів

квартал № 42

Таксаційна характеристика насаджень

Склад 106123 вік 75 років, бонітет 1А, середній діаметр 36 сантиметрів, середня висота 27 метрів, повнота 0,65 тип лісу С1ГДС, рельєф рівний, експозиція \_\_\_\_\_, ґрунт \_\_\_\_\_, підріст \_\_\_\_\_, підлісок \_\_\_\_\_

Лісопатологічна характеристика насаджень

Вид пошкодження насаджень (лісова пожежа, буревій, сніголам, обледеніння, відмирання та всихання дерев, захаращеність, об'їдання шкідниками хвої/листя, наявність гусені, масовий літ метеликів, опадання хвої/листя, відлущення кори на стовбурах та інші ознаки, не характерні для нормального стану дерев) \_\_\_\_\_

Ступінь пошкодження, ураження: \_\_\_\_\_ (поодинокі, слабке, середнє, сильне)

Вид розподілу пошкоджених дерев: \_\_\_\_\_ (поодинокий, груповий, куртинний)

Обсяг ушкодженої деревини на 1 гектарі (окомірно) 20 куб. метрів, у тому числі сухостійної 19 куб. метрів

Ознаки погіршення стану лісових насаджень виявив:

наш лісничого  
(посада)  
05 лютого 2021 року

[підпис]  
(підпис)

Бідюк Т.Б.  
(ініціали та прізвище)

лісничий  
(лісничий (помічник лісничого))

[підпис]  
(підпис)

Ценко О.П.  
(ініціали та прізвище)

05 лютого 2021 року

Висновок інженера відділу (сектору) охорони і захисту лісу державного лісогосподарського (лісомисливського) підприємства або представника державного спеціалізованого лісозахисного підприємства щодо необхідності здійснення лісозахисних чи інших заходів з поліпшення санітарного стану лісів за результатами огляду санітарного стану лісової ділянки: Додатково проведено ВСР

інженер лісогосподарства  
(посада)

[підпис]  
(підпис)

З.І. Кривенко  
(ініціали та прізвище)

19 лютого 2021 року

**ПОВІДОМЛЕННЯ**

про появу ознак погіршення санітарного стану лісових насаджень

Львівська область

(Автономна Республіка Крим, область)

ДП Бузький лісництво

(найменування власника лісів, постійного лісокористувача)

Лісництво Верхньокисляк урочище \_\_\_\_\_ квартал № 43  
виділ № 36 ділянка № \_\_\_\_\_ площа 0,9 гектарів

Таксаційна характеристика насадження

Склад 86/20/13 вік 74 років, бонітет 11, середній діаметр 36 сантиметрів, середня висота 27 метрів, повнота 0,8, тип лісу С3ГДС, рельєф рівнинний, експозиція \_\_\_\_\_, ґрунт \_\_\_\_\_, підріст \_\_\_\_\_, підлісок \_\_\_\_\_

Лісопатологічна характеристика насадження

Вид пошкодження насаджень (лісова пожежа, буревій, сніголам, обледеніння, відмирання та всихання дерев, захаращеність, об'їдання шкідниками хвої/листя, наивність гусені, масовий літ метеликів, опадання хвої/листя, відлущення кори на стовбурах та інші ознаки, не характерні для нормального стану дерев) \_\_\_\_\_

Ступінь пошкодження, ураження: \_\_\_\_\_  
(поодинокі, слабке, середнє, сильне)

Вид розподілу пошкоджених дерев: \_\_\_\_\_  
(поодинокий, груповий, куртинний)

Обсяг ушкодженої деревини на 1 гектарі (окомірно) 21 куб. метрів, у тому числі сухостійної 21 куб. метрів

Ознаки погіршення стану лісових насаджень виявив:

пан. лісничого  
(посада)

(підпис)

Бірюк Т.Ф.  
(ініціали та прізвище)

05 лютого 2021 року

лісничий  
(лісничий (помічник лісничого))

(підпис)

Ценюк О.П.  
(ініціали та прізвище)

05 лютого 2021 року

Висновок інженера відділу (сектору) охорони і захисту лісу державного лісогосподарського (лісомисливського) підприємства або представника державного спеціалізованого лісозахисного підприємства щодо необхідності здійснення лісозахисних чи інших заходів з поліпшення санітарного стану лісів за результатами огляду санітарного стану лісової ділянки: Дочинськ хребти ВСП

інженер лісогосподарського  
(посада)

(підпис)

В.І. Крижанівський  
(ініціали та прізвище)

19 лютого 2021 року

**ПОВІДОМЛЕННЯ**  
про появу ознак погіршення санітарного стану лісових насаджень

Львівська область  
(Автономна Республіка Крим, область)  
ДП Буський лісгосп  
(найменування власника лісів, постійного лісокористувача)

Лісництво Верхньокимське урочище \_\_\_\_\_ квартал № 45  
виділ № 34 ділянка № \_\_\_\_\_ площа 6,5 гектарів

Таксаційна характеристика насадження

Склад 85% Дуб вік 73 років, бонітет 14, середній діаметр 36 сантиметрів, середня висота 29 метрів, повнота 0,75 тип лісу С2ГДС, рельєф рівнинн., експозиція \_\_\_\_\_, ґрунт \_\_\_\_\_, підріст \_\_\_\_\_, підлісок \_\_\_\_\_

Лісопатологічна характеристика насадження

Вид пошкодження насадження (лісова пожежа, буревій, сніголам, обледеніння, відмирання та всихання дерев, захаращеність, об'їдання шкідниками хвої/листя, наявність гусені, масовий літ метеликів, опадання хвої/листя, відлущення кори на стовбурах та інші ознаки, не характерні для нормального стану дерев) \_\_\_\_\_

Ступінь пошкодження, ураження: \_\_\_\_\_ (поодинокі, слабке, середнє, сильне)

Вид розподілу пошкоджених дерев: \_\_\_\_\_ (поодинокий, груповий, куртинний)

Обсяг ушкодженої деревини на 1 гектарі (окомірно) 20 куб. метрів, у тому числі сухостійної 20 куб. метрів

Ознаки погіршення стану лісових насаджень виявив:

п.п. Мисюгов  
(посада)  
03 лютого 2021 року  
Мисюгов  
(лісничий (помічник лісничого))

[Підпис]  
(підпис)

Бірюк Т.В.  
(ініціали та прізвище)  
Цимок О.П.  
(ініціали та прізвище)

03 лютого 2021 року

Висновок інженера відділу (сектору) охорони і захисту лісу державного лісогосподарського (лісомисливського) підприємства або представника державного спеціалізованого лісозахисного підприємства щодо необхідності здійснення лісозахисних чи інших заходів з поліпшення санітарного стану лісів за результатами огляду санітарного стану лісової ділянки: Додатково провести ВЗР

п.п. Мисюгов  
(посада)  
19 лютого 2021 року

[Підпис]  
(підпис)

З.У. Кривинська  
(ініціали та прізвище)

Ділянка н.ч. Б.С.Р.  
 кв. 45 вул. 39 № 6.5 та  
 Березнякського н.ч.

Боложитинськ  
 сільська рада

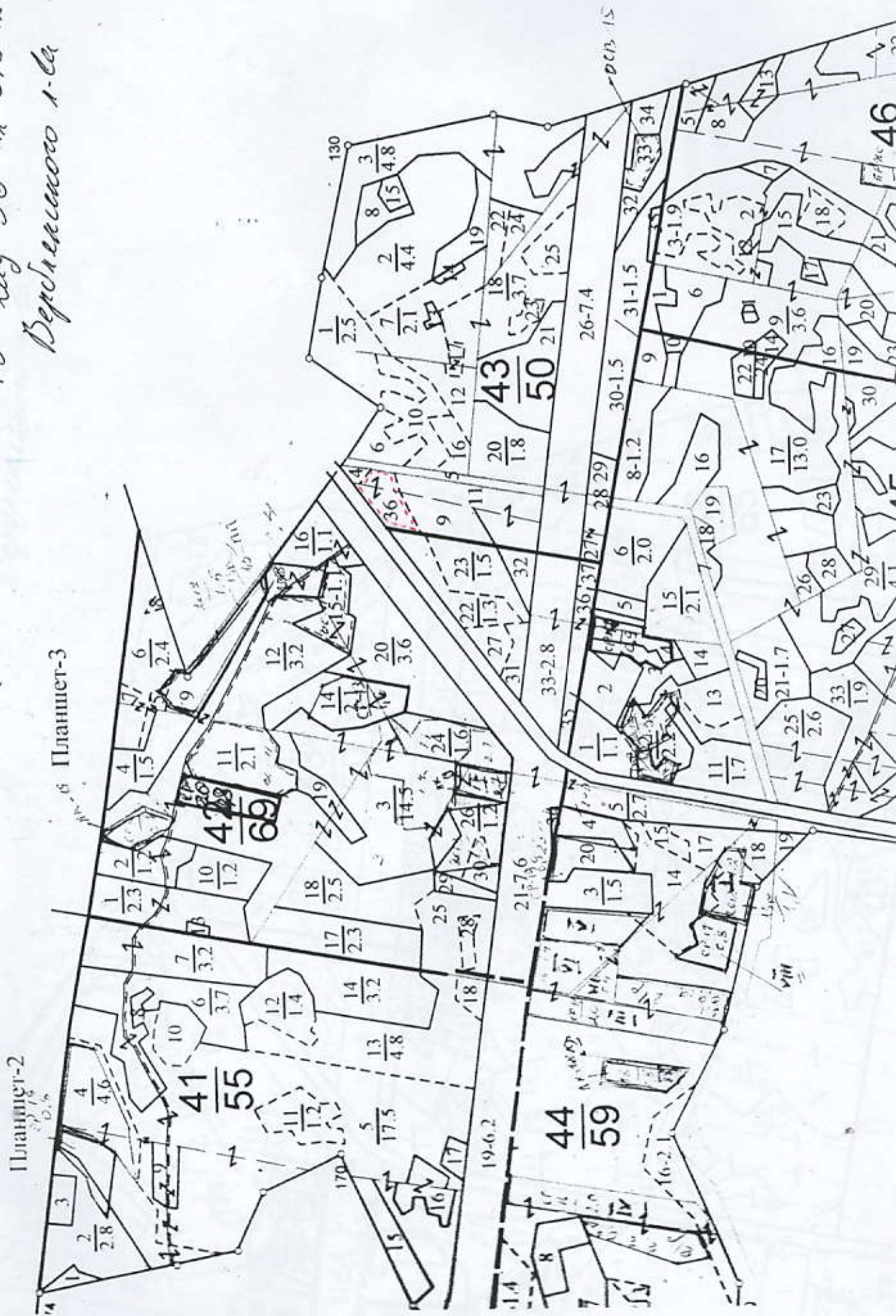
Проект Б.С.Р. № 10000





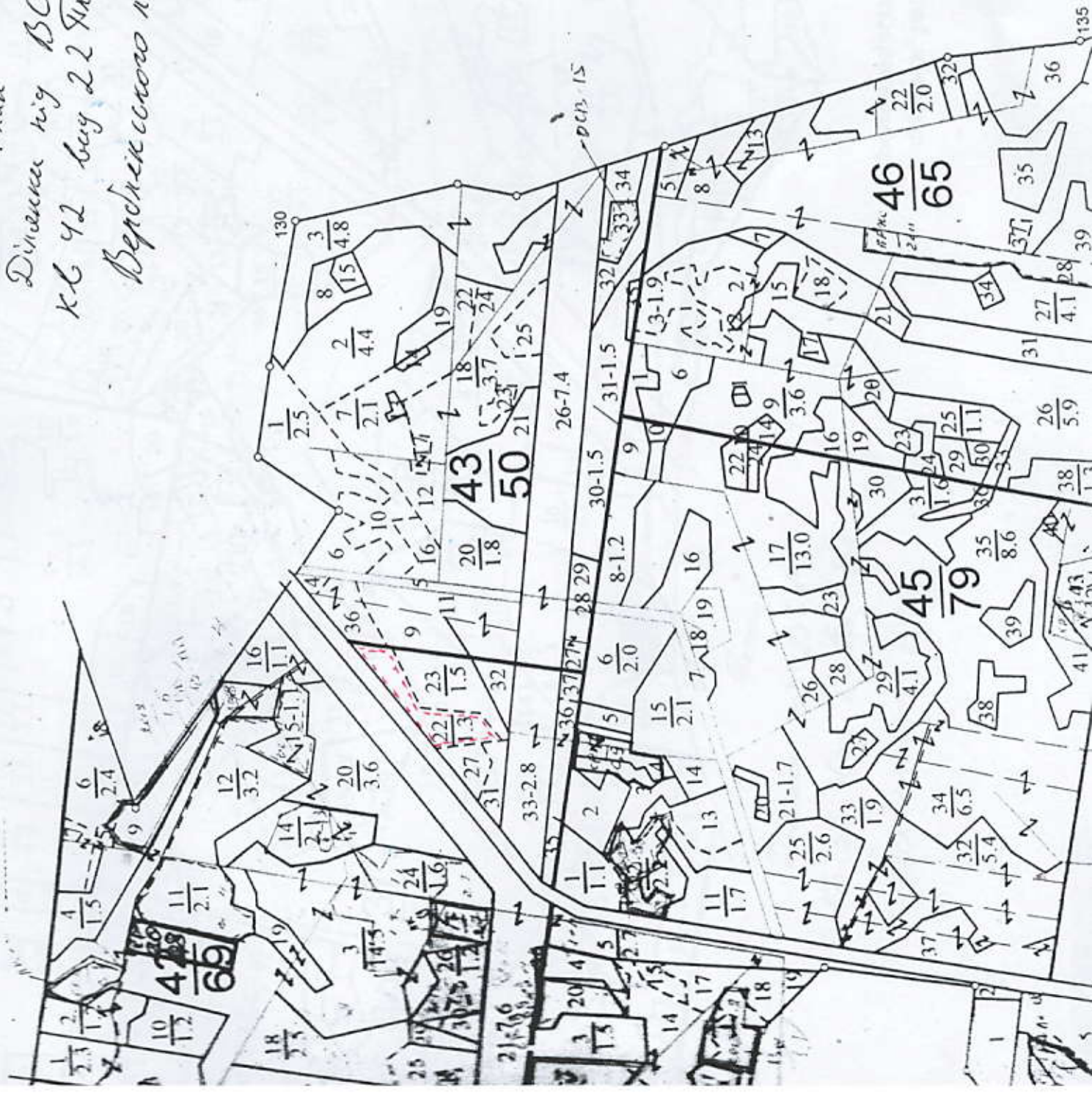
План

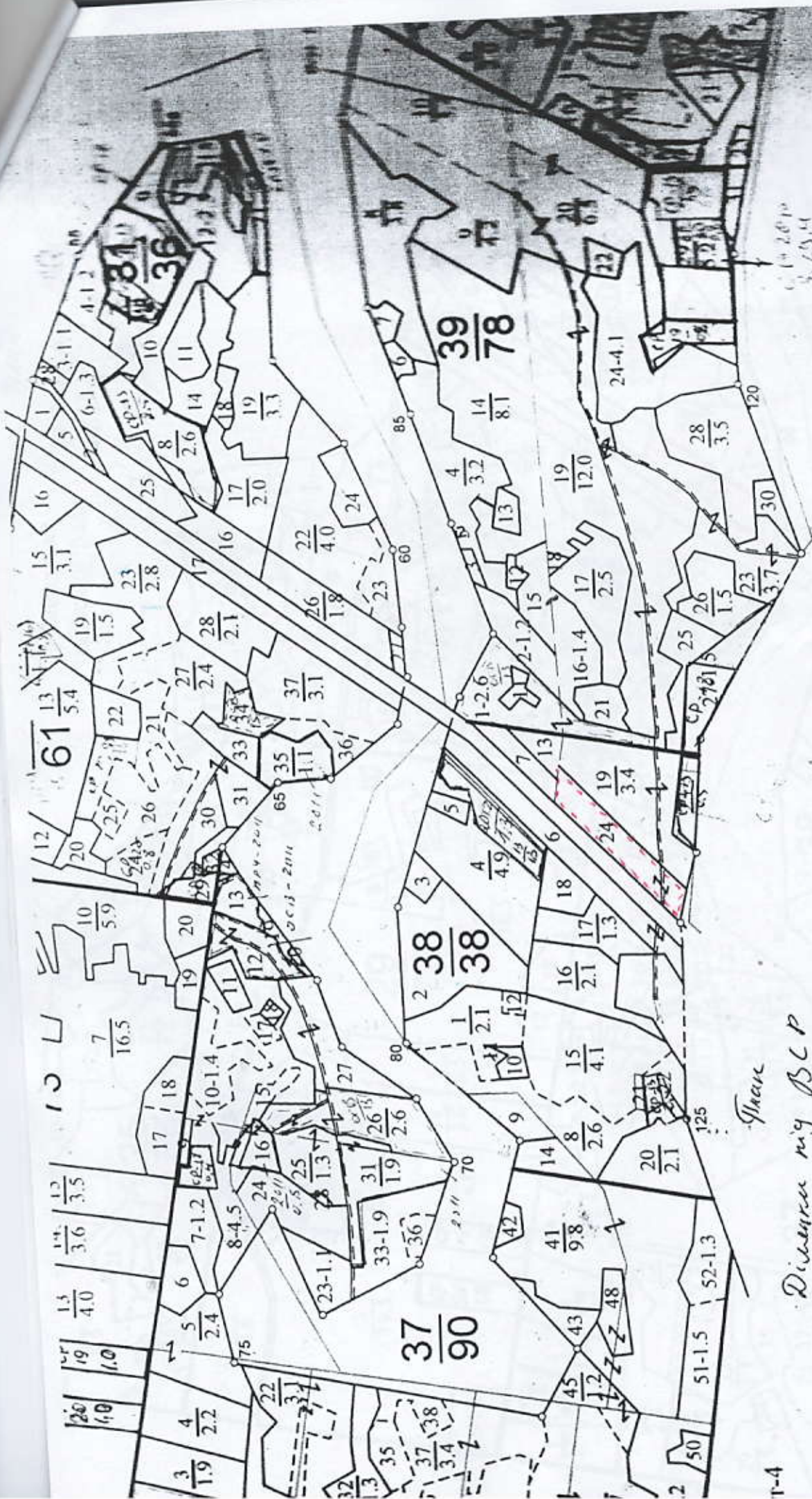
Дилекса нэг БСР  
К.Б. 43 нэг 36 № 0,8 1А  
Верхний 1-ва



Маск  
Димакс ниг ВСП  
КВ 42 Буг 22 Фн 1,5 Та  
Верхнєсого п-ка

Боложинівська  
сільська рада





Боложинівська  
сільська рада

Димченя м/г БСР  
кв 38 вул 24 № 171а  
Верхньосоро 1-ла

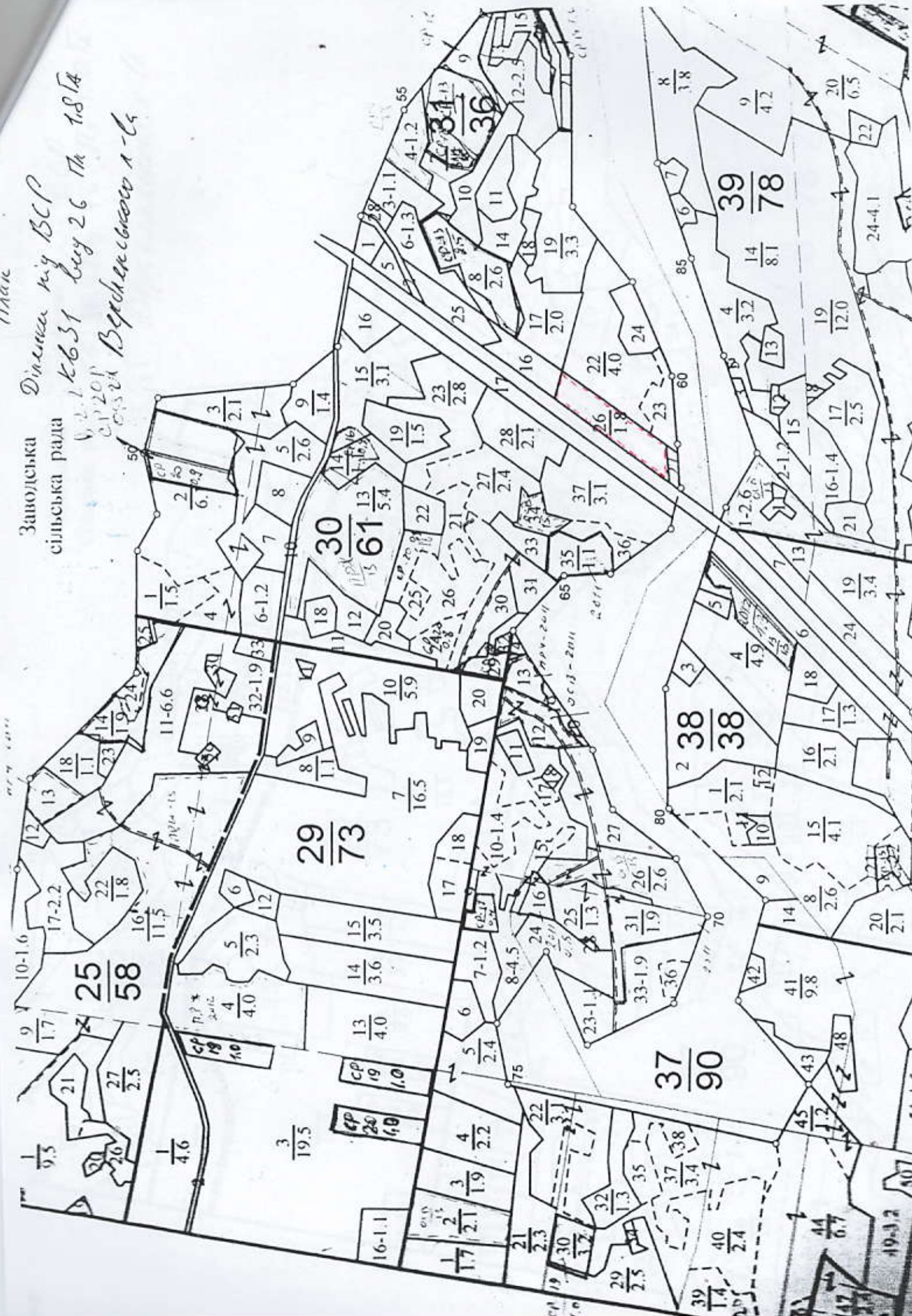
План

Заводська  
сільська рада

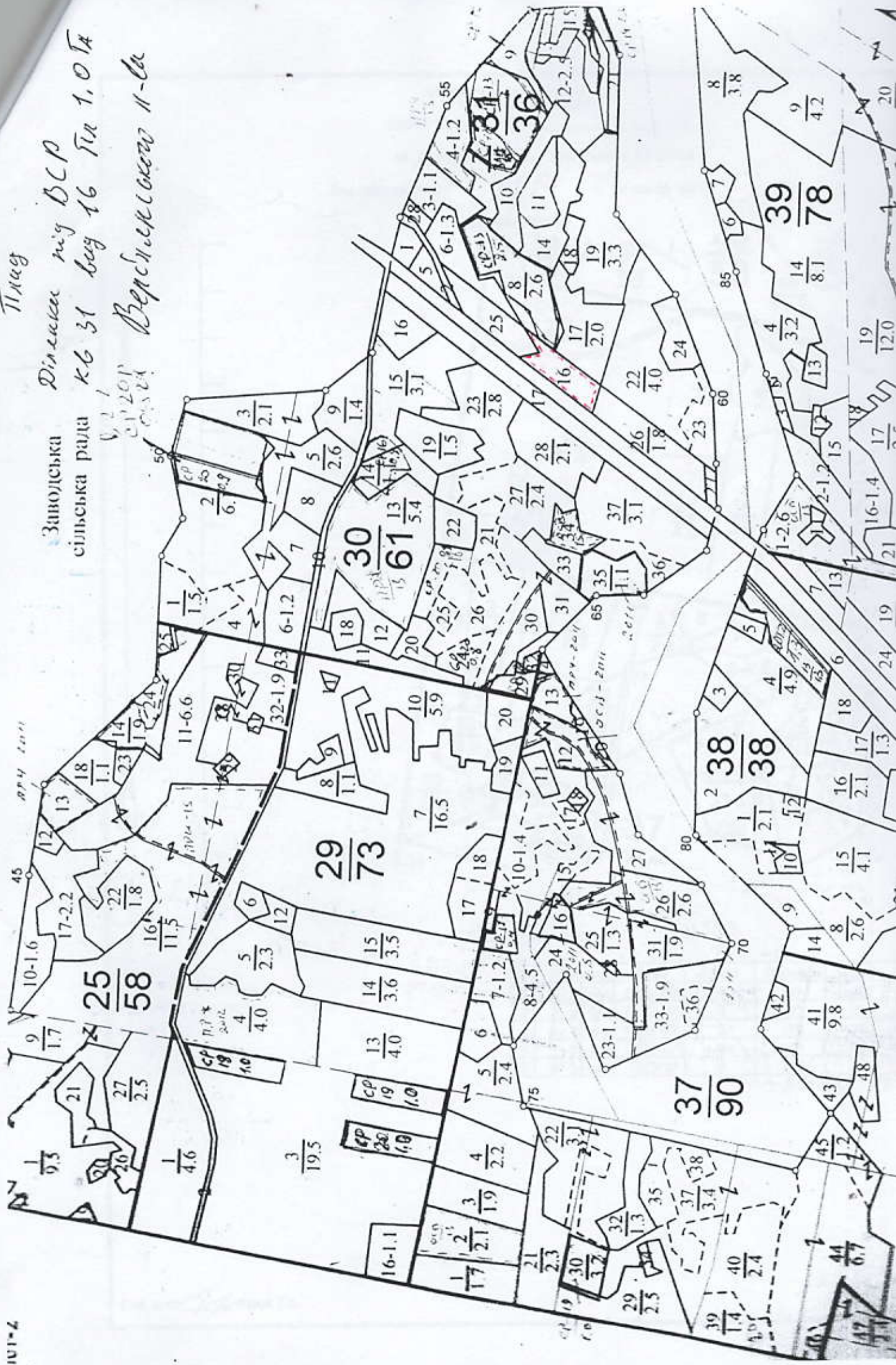
Ділячка під ВСП

№ 2.1 кв. 31 вул. 26 Тн 181А

с/с-ва Верхньосивої 1-а



Заводська  
 сільська рада К.Б. 31 вул. 16 Т.А. 1.0.Т.А.  
 П.К. 201  
 Веремський 1-а



# ПЛАН-СХЕМА

Буське ЛГ, Верблянське, \_\_\_\_\_

кв. 29, вид. 3, пл. 3 га, , дата зйомки: 9.2.2021р.

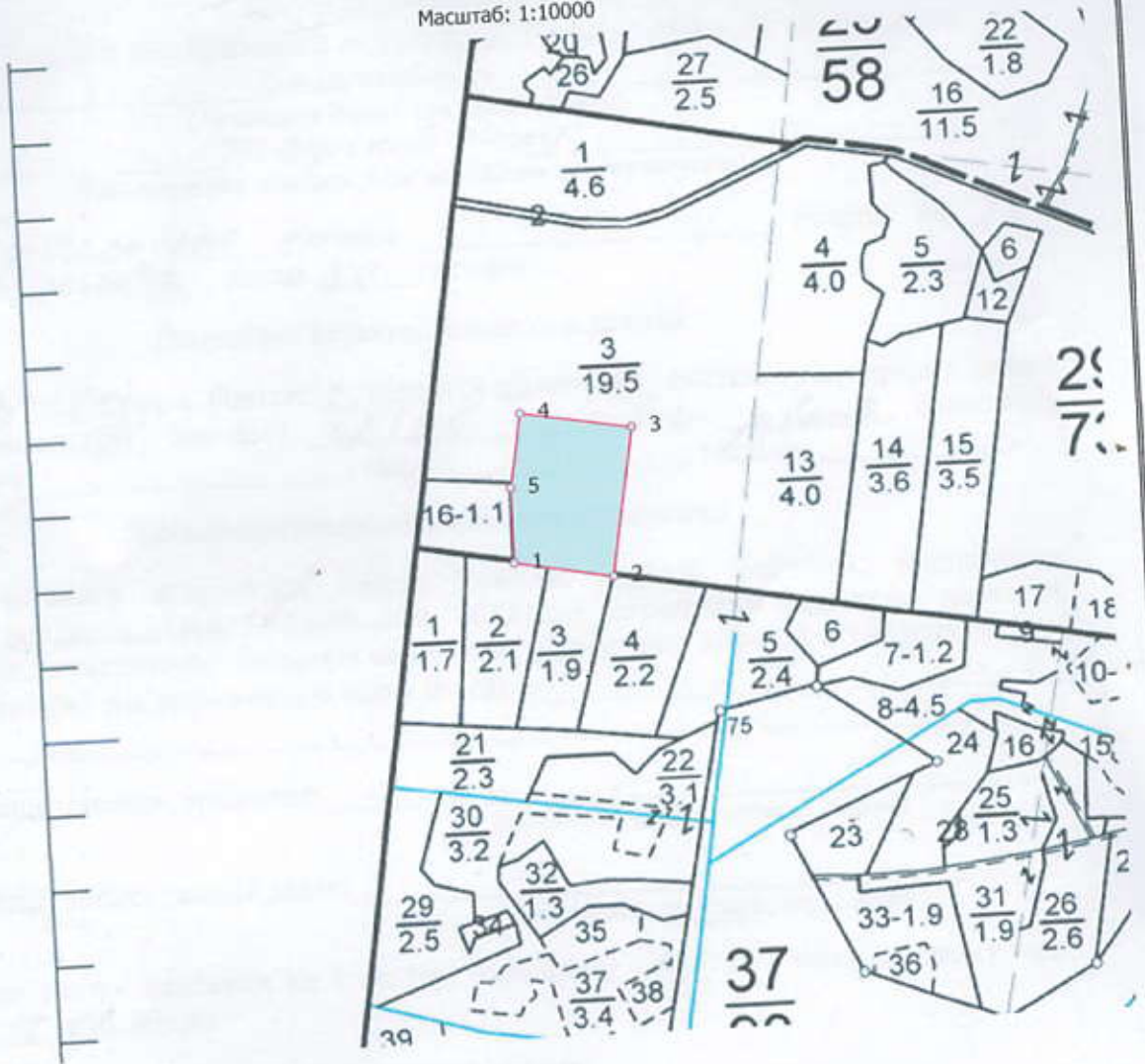
Вид користування: ВСП, рік заходу 2021р.

Масштаб: 1:10000

ПН



ПД



№	Лінія	Тип	Румб	Нахил	Промір,м	П-ця.,м
1	1 - 2	вид.	ПдСх 80°	0	135	135
2	2 - 3	вид.	ПнСх 10°	0	203	203
3	3 - 4	вид.	ПнЗх 80°	0	150	150
4	4 - 5	вид.	ПдЗх 10°	0	100	100
5	5 - 1	вид.	ПдСх 0°	0	100	100

Пом. л-го Відюк Т.Б.