

ПОВІДОМЛЕННЯ

про появу ознак погіршення санітарного стану лісових насаджень

Львівська область

(Автономна Республіка Крим, область)

ДП „Буське ЛГ”

(найменування власника лісів, постійного лісокористувача)

Лісицтво Тасаківське урочище _____ квартал № 22
виділ № 4 ділянка № _____ площа 3,8 гектарів

Таксаційна характеристика насадження

Склад 106, вік 60 років, бонітет 1, середній діаметр 20 сантиметрів, середня висота 20 метрів, повнота 0,85, тип лісу С, ГРС, рельєф рівнин., експозиція _____, ґрунт _____, підріст _____, підлісок _____

Лісопатологічна характеристика насадження

Вид пошкодження насадження (лісова пожежа, буревій, сніголам, обледеніння, відмирання та всихання дерев, захаращеність, об'їдання шкідниками хвої/листя, наявність гусені, масовий літ метеликів, опадання хвої/листя, відлущення кори на стовбурах та інші ознаки, не характерні для нормального стану дерев) _____

Ступінь пошкодження, ураження: _____
(поодинокі, слабке, середнє, сильне)

Вид розподілу пошкоджених дерев: _____
(поодинокий, груповий, куртинний)

Обсяг ушкодженої деревини на 1 гектарі (окомірно) 18 куб. метрів, у тому числі сухостійної 16 куб. метрів

Ознаки погіршення стану лісових насаджень виявив:

М.М. Міського
(посада)

[Підпис]
(підпис)

Буський Д.М.
(ініціали та прізвище)

02 02 2021 року

В.О. Міського
(лісничий (помічник лісничого))

[Підпис]
(підпис)

Кашман В.М.
(ініціали та прізвище)

02 02 2021 року

Висновок інженера відділу (сектору) охорони і захисту лісу державного лісогосподарського (лісомисливського) підприємства або представника державного спеціалізованого лісозахисного підприємства щодо необхідності здійснення лісозахисних чи інших заходів з поліпшення санітарного стану лісів за результатами огляду санітарного стану лісової ділянки: Дозвільно провести ВСР

інженер лісогосподарського
(посада)

[Підпис]
(підпис)

Прізвище З.Г.
(ініціали та прізвище)

17 02 2021 року

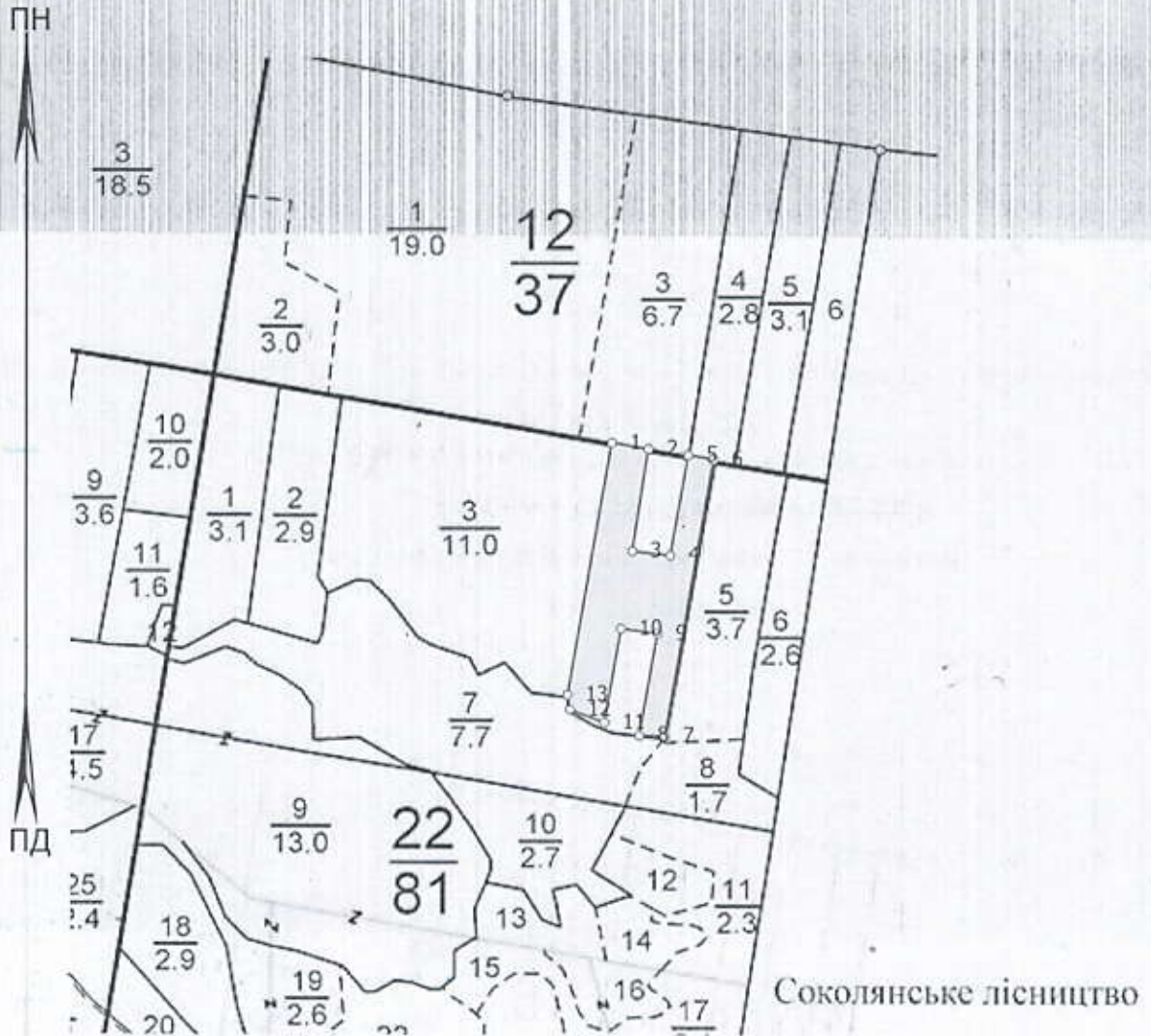
ПЛАН-СХЕМА

ДП "Буський лісгосп", Таданівське,

кв. 22, вид. 4, пл. 3,8 га, дата зйомки: 18.2.2021р.

Вид користування: Вибірково санітарна рубка, рік заходу 2022р.

Масштаб: 1:10000



№	Лінія	Тип	Азимут	Нахил	Промір, м	П-ція, м
1	1 - 2	вид.	100°	0	50	50
2	2 - 3	вид.	189°	0	140	140
3	3 - 4	вид.	97°	0	52	52
4	4 - 5	вид.	10°	0	137	137
5	5 - 6	вид.	100°	0	35	35
6	6 - 7	вид.	190°	0	380	380
7	7 - 8	вид.	270°	0	35	35
8	8 - 9	вид.	10°	0	140	140
9	9 - 10	вид.	277°	0	50	50
10	10 - 11	вид.	190°	0	130	130
11	11 - 12	вид.	290°	0	50	50
12	12 - 13	вид.	350°	0	20	20
13	13 - 1	вид.	10°	0	345	345

Провідний інженер лісових культур  Пацкан В.М.

ПОВІДОМЛЕННЯ

про появу ознак погіршення санітарного стану лісових насаджень

Львівська область

(Автономна Республіка Крим, область)

ДП „Бусякський лісочок“

(найменування власника лісів, постійного лісокористувача)

Лісництво Тараківське урочище _____ квартал № 32
виділ № 14 ділянка № _____ площа 0,6 гектарів

Таксаційна характеристика насадження

Склад Дуб/Керіва вік 41 років, бонітет IV, середній діаметр 24 сантиметрів, середня висота 22 метрів, повнота 0,7, тип лісу С₂ ГСР, рельєф рівнин., експозиція _____, ґрунт _____, підріст _____, підлісок _____

Лісопатологічна характеристика насадження

Вид пошкодження насадження (лісова пожежа, буревій, сніголам, обледеніння, відмирання та всихання дерев, захаращеність, об'їдання шкідниками хвої/листя, наявність гусені, масовий літ метеликів, опадання хвої/листя, відлущення кори на стовбурах та інші ознаки, не характерні для нормального стану дерев) _____

Ступінь пошкодження, ураження: _____
(поодинокі, слабке, середне, сильне)

Вид розподілу пошкоджених дерев: _____
(поодинокий, груповий, куртинний)

Обсяг ушкодженої деревини на 1 гектарі (окомірно) 20 куб. метрів, у тому числі сухостійної 16 куб. метрів

Ознаки погіршення стану лісових насаджень виявив:

пом. лісничого
(посада)

[підпис]
(підпис)

Бусякський Р.М.
(ініціали та прізвище)

02 02 20 21 року

В.В. Лісничого
(лісничий (помічник лісничого))

[підпис]
(підпис)

Панчан В.М.
(ініціали та прізвище)

02 20 21 року

Висновок інженера відділу (сектору) охорони і захисту лісу державного лісогосподарського (лісомисливського) підприємства або представника державного спеціалізованого лісозахисного підприємства щодо необхідності здійснення лісозахисних чи інших заходів з поліпшення санітарного стану лісів за результатами огляду санітарного стану лісової ділянки: Розглянуто протоколи ВСП

Іксекер лісогоспод
(посада)

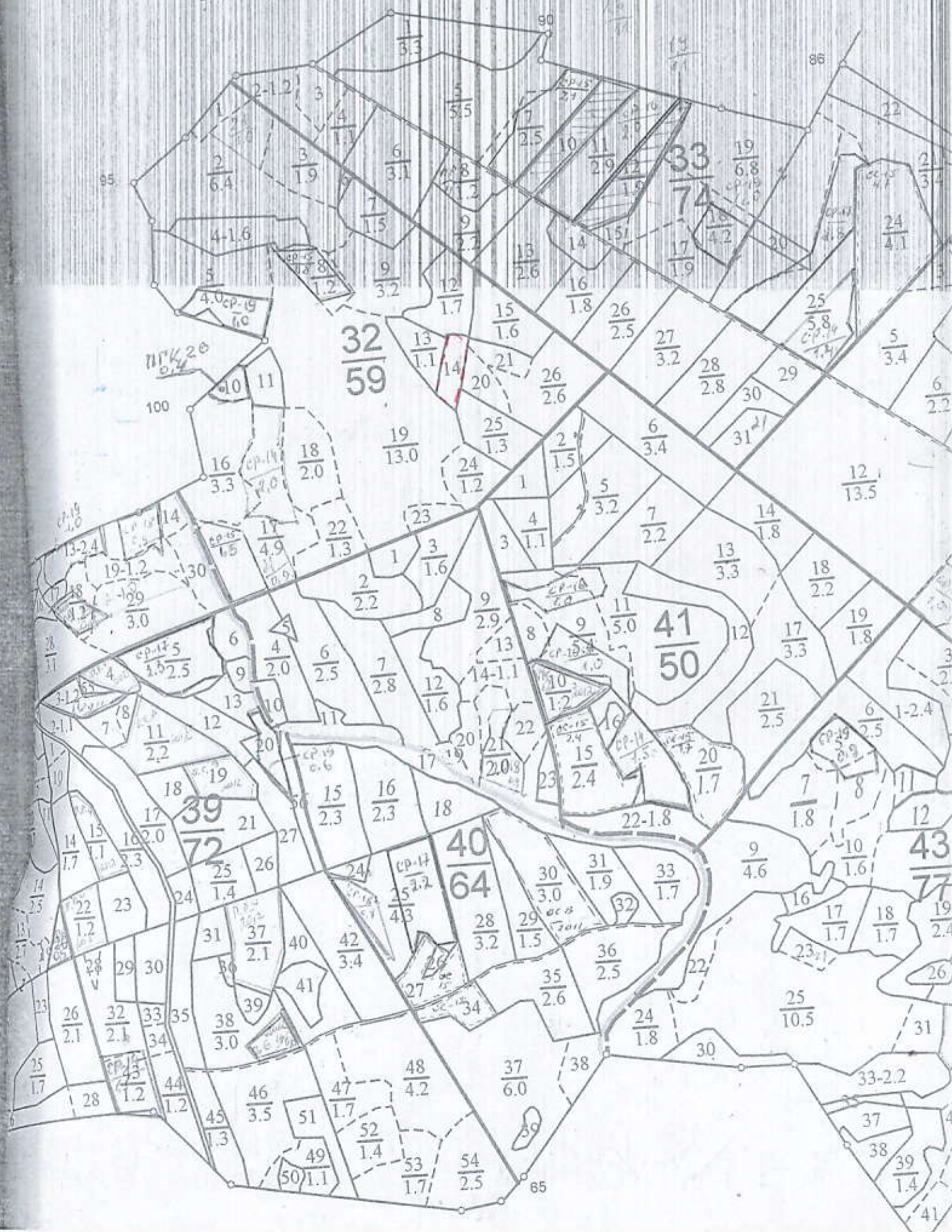
[підпис]
(підпис)

Крішчин З.І.
(ініціали та прізвище)

17 02 20 21 року

План - схема
місцистьо Таганівська
кв 32 вул. 14 мп; о.б.га

Кам'янка-Бузька міська рада



Додаток 2
до Санітарних правил

ПОВІДОМЛЕННЯ

про появу ознак погіршення санітарного стану лісових насаджень

Львівська область

(Автономна Республіка Крим, область)

ДП «Буське ПЛ»

(найменування власника лісів, постійного лісокористувача)

Лісництво Тараківське урочище _____ квартал № 27
виділ № 27 ділянка № _____ площа 7,4 гектарів

Таксаційна характеристика насадження

Склад 96,10 збв вік 85 років, бонітет 1А, середній діаметр 40 сантиметрів, середня висота 28 метрів, повнота 0,3, тип лісу С, ГДС, рельєф рівнин, експозиція _____, ґрунт _____, підріст _____, підлісок _____

Лісопатологічна характеристика насадження

Вид пошкодження насадження (лісова пожежа, буревій, сніголам, обледеніння, відмирання та всихання дерев, захаращеність, об'їдання шкідниками хвої/листя, наявність гусени, масовий літ метеликів, опадання хвої/листя, відлищення кори на стовбурах та інші ознаки, не характерні для нормального стану дерев) _____

Ступінь пошкодження, ураження: _____
(поодинокі, слабе, середнє, сильне)

Вид розподілу пошкоджених дерев: _____
(поодинокий, груповий, куртинний)

Обсяг ушкодженої деревини на 1 гектарі (окомірно) 21 куб. метрів, у тому числі сухостійної 18 куб. метрів

Ознаки погіршення стану лісових насаджень виявив:

пом. Мішколо
(посада)

[підпис]
(підпис)

Буськівський Д.М.
(ініціали та прізвище)

02 2021 року

В.О. Мішколо
(лісничий (помічник лісничого))

[підпис]
(підпис)

Канкан В.М.
(ініціали та прізвище)

02 2021 року

Висновок інженера відділу (сектору) охорони і захисту лісу державного лісогосподарського (лісомисливського) підприємства або представника державного спеціалізованого лісозахисного підприємства щодо необхідності здійснення лісозахисних чи інших заходів з поліпшення санітарного стану лісів за результатами огляду санітарного стану лісової ділянки: Дозвілля тролєвти В.С.Р.

інженер Міколатюк
(посада)

[підпис]
(підпис)

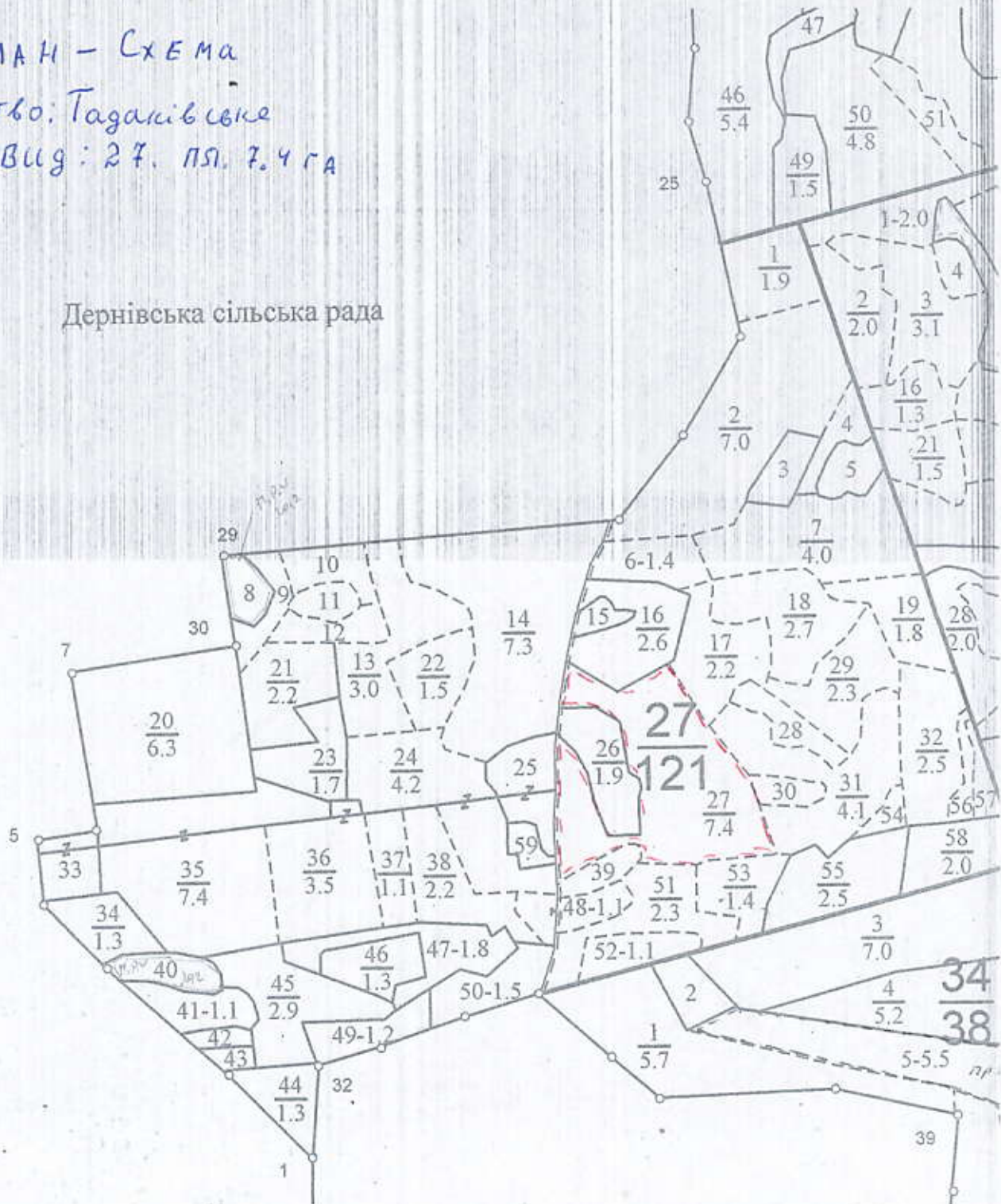
Тривішнін З.Г.
(ініціали та прізвище)

17 02 2021 року

План - Схема

Лісництво: Таганівське
КВ. 27. Вид: 27. пл. 7.4 га

Дернівська сільська рада



Горпинська сільська рада

ПОВІДОМЛЕННЯ

про появу ознак погіршення санітарного стану лісових насаджень

Львівська область

(Автономна Республіка Крим, область)

ДП „Бузький Лісгосп“

(наіменування власника лісів, постійного лісокористувача)

Лісництво Тараківське урочище _____ квартал № 16
виділ № 21 ділянка № _____ площа 0,2 гектарів

Таксаційна характеристика насадження

Склад 6 берези, вік 70 років, бонітет IV, середній діаметр 32 сантиметрів, середня висота 24 метрів, повнота 0,6, тип лісу С₃ ГРС, рельєф рівнинний, експозиція _____, ґрунт _____, підріст 10 др, підлісок _____

Лісопатологічна характеристика насадження

Вид пошкодження насадження (лісова пожежа, буревій, сніголам, обледеніння, відмирання та всихання дерев, захаращеність, об'їдання шкідниками хвої/листя, наявність гусені, масовий літ метеликів, опадання хвої/листя, відлущення кори на стовбурах та інші ознаки, не характерні для нормального стану дерев) _____

Ступінь пошкодження, ураження: _____
(поодинокі, слабке, середнє, сильне)

Вид розподілу пошкоджених дерев: _____
(поодинокий, груповий, куртинний)

Обсяг ушкодженої деревини на 1 гектарі (окомірно) 20 куб. метрів, у тому числі сухостійної 16 куб. метрів

Ознаки погіршення стану лісових насаджень виявив:

<u>В.О. Лісничого</u> (посада)	<u>[Підпис]</u> (підпис)	<u>Кашкан В.М</u> (ініціали та прізвище)
<u>02 02 2021</u> року		
<u>Іван Лісничого</u> (лісничий (помічник лісничого))	<u>[Підпис]</u> (підпис)	<u>Бусиківський Д.М</u> (ініціали та прізвище)
<u>02 02 2021</u> року		

Висновок інженера відділу (сектору) охорони і захисту лісу державного лісогосподарського (лісомисливського) підприємства або представника державного спеціалізованого лісозахисного підприємства щодо необхідності здійснення лісозахисних чи інших заходів з поліпшення санітарного стану лісів за результатами огляду санітарного стану лісової ділянки: Розглянуто професійно В С Р

<u>Інженер Лісопатокоп</u> (посада)	<u>[Підпис]</u> (підпис)	<u>Кріпильський З.Т</u> (ініціали та прізвище)
<u>17 02 2021</u> року		



Соколянська сільська рада

План-схема

Лісництво: Таганівське
кв: 16 вид 21: пл: 0.2 га