

**ПОВІДОМЛЕННЯ**  
**про появу ознак погіршення санітарного стану лісових насаджень**

Львівська область  
(Автономна Республіка Крим, область)  
ДП «Буський лісгосп»  
(найменування власника лісів, постійного лісокористувача)

Лісництво Гродівське урочище \_\_\_\_\_ квартал № 9  
виділ № 1 ділянка № \_\_\_\_\_ площа 3,3 гектарів

Таксаційна характеристика насадження

Склад 96/10, вік 25 років, бонітет 1, середній діаметр 32 сантиметрів, середня висота 23 метрів, повнота 0,60 тип лісу С3 ПДС, рельєф рівнинний, експозиція \_\_\_\_\_, ґрунт \_\_\_\_\_, підріст \_\_\_\_\_, підлісок \_\_\_\_\_

Лісопатологічна характеристика насадження

Вид пошкодження насадження (лісова пожежа, буревій, сніголам, обледеніння, відмирання та всихання дерев, захаращеність, об'їдання шкідниками хвої/листя, наявність гусені, масовий літ метеликів, опадання хвої/листя, відлущення кори на стовбурах та інші ознаки, не характерні для нормального стану дерев) \_\_\_\_\_

Ступінь пошкодження, ураження: \_\_\_\_\_  
(поодинокі, слабке, середнє, сильне)

Вид розподілу пошкоджених дерев: \_\_\_\_\_  
(поодинокий, груповий, куртинний)

Обсяг ушкодженої деревини на 1 гектарі (окомірно) 23 куб. метрів, у тому числі сухостійної 16 куб. метрів

Ознаки погіршення стану лісових насаджень виявив:

м. Ісєу  
(посада)  
02 01 2021 року

\_\_\_\_\_ (підпис)

Рік Р. В.  
(ініціали та прізвище)

м.м. Ісєу  
(лісничий (помічник лісничого))

\_\_\_\_\_ (підпис)

Ісєу В. В.  
(ініціали та прізвище)

02 01 2021 року

Висновок інженера відділу (сектору) охорони і захисту лісу державного лісогосподарського (лісомисливського) підприємства або представника державного спеціалізованого лісозахисного підприємства щодо необхідності здійснення лісозахисних чи інших заходів з поліпшення санітарного стану лісів за результатами огляду санітарного стану лісової ділянки: Вочільно провести ВСП

Ісєу м. м.  
(посада)  
16 02 2021 року

\_\_\_\_\_ (підпис)

Висоцький м. м.  
(ініціали та прізвище)

**ПОВІДОМЛЕННЯ**  
**про появу ознак погіршення санітарного стану лісових насаджень**

Львівська область  
(Автономна Республіка Крим, область)  
ДП «Буський лісгосп»  
(найменування власника лісів, постійного лісокористувача)

Лісництво Градівське урочище \_\_\_\_\_ квартал № 13  
виділ № 8 ділянка № \_\_\_\_\_ площа 2,9 гектарів

Таксаційна характеристика насадження

Склад 50% рідь, вік 40 років, бонітет А, середній діаметр 22 сантиметрів, середня висота 18 метрів, повнота \_\_\_\_\_, тип лісу С2 ГДС, рельєф рівнинний, експозиція \_\_\_\_\_, ґрунт \_\_\_\_\_, підріст \_\_\_\_\_, підлісок \_\_\_\_\_

Лісопатологічна характеристика насадження

Вид пошкодження насадження (лісова пожежа, буревій, сніголам, обледеніння, відмирання та всихання дерев, захаращеність, об'їдання шкідниками хвої/листя, наявність гусені, масовий літ метеликів, опадання хвої/листя, відлущення кори на стовбурах та інші ознаки, не характерні для нормального стану дерев) \_\_\_\_\_

Ступінь пошкодження, ураження: \_\_\_\_\_  
(поодинокі, слабке, середнє, сильне)

Вид розподілу пошкоджених дерев: \_\_\_\_\_  
(поодинокий, груповий, куртинний)

Обсяг ушкодженої деревини на 1 гектарі (окомірно) 19 куб. метрів, у тому числі сухостійної 14 куб. метрів

Ознаки погіршення стану лісових насаджень виявив:

М. Мей  
(посада)  
02 01 2021 року

\_\_\_\_\_  
(підпис)

Ройк Р. В  
(ініціали та прізвище)

М.М. Шенгел  
(лісничий (помічник лісничого))

\_\_\_\_\_  
(підпис)

Гітні В. Б  
(ініціали та прізвище)

02 01 2021 року

Висновок інженера відділу (сектору) охорони і захисту лісу державного лісогосподарського (лісомисливського) підприємства або представника державного спеціалізованого лісозахисного підприємства щодо необхідності здійснення лісозахисних чи інших заходів з поліпшення санітарного стану лісів за результатами огляду санітарного стану лісової ділянки: Дочільно провести ВСР

Михайло Лісопатолог  
(посада)

\_\_\_\_\_  
(підпис)

Рискодаченко М. М  
(ініціали та прізвище)

16 02 2021 року



**ПОВІДОМЛЕННЯ**  
**про появу ознак погіршення санітарного стану лісових насаджень**

Львівська область \_\_\_\_\_  
(Автономна Республіка Крим, область)  
ДП «Буський лісгосп» \_\_\_\_\_  
(найменування власника лісів, постійного лісокористувача)

Лісництво Град.всех урочище \_\_\_\_\_ квартал № 13  
виділ № 18 ділянка № \_\_\_\_\_ площа 2.3 гектарів

Таксаційна характеристика насадження

Склад 60% дуб вік 45 років, бонітет 1А середній діаметр 28 сантиметрів, середня висота 21 метрів, повнота 0.85, тип лісу С2ГДС, рельєф рівнинний, експозиція \_\_\_\_\_, ґрунт \_\_\_\_\_, підріст \_\_\_\_\_, підлісок \_\_\_\_\_

Лісопатологічна характеристика насадження

Вид пошкодження насадження (лісова пожежа, буревій, сніголам, обледеніння, відмирання та всихання дерев, захаращеність, об'їдання шкідниками хвої/листя, наявність гусені, масовий літ метеликів, опадання хвої/листя, відлущення кори на стовбурах та інші ознаки, не характерні для нормального стану дерев) \_\_\_\_\_

Ступінь пошкодження, ураження: \_\_\_\_\_  
(поодинокі, слабе, середне, сильне)

Вид розподілу пошкоджених дерев: \_\_\_\_\_  
(поодинокий, груповий, куртинний)

Обсяг ушкодженої деревини на 1 гектарі (окомірно) 20 куб. метрів, у тому числі сухостійної 14 куб. метрів

Ознаки погіршення стану лісових насаджень виявив:

<u>м. лісу</u> (посада)	_____ (підпис)	<u>Рой А. 13</u> (ініціали та прізвище)
<u>02 01 2021</u> року		
<u>п.м. Ісупово</u> (лісничий (помічник лісничого))	_____ (підпис)	<u>Г. Ісупов В. 5</u> (ініціали та прізвище)
<u>02 01 2021</u> року		

Висновок інженера відділу (сектору) охорони і захисту лісу державного лісогосподарського (лісомисливського) підприємства або представника державного спеціалізованого лісозахисного підприємства щодо необхідності здійснення лісозахисних чи інших заходів з поліпшення санітарного стану лісів за результатами огляду санітарного стану лісової ділянки: \_\_\_\_\_

<u>Ісупов В. 5</u> (посада)	_____ (підпис)	<u>Висоцький В. М.</u> (ініціали та прізвище)
<u>16 02 2021</u> року		

### ПОВІДОМЛЕННЯ

про появу ознак погіршення санітарного стану лісових насаджень

Львівська область

(Автономна Республіка Крим, область)

ДП «Буський лісгосп»

(найменування власника лісів, постійного лісокористувача)

Лісництво Градівське урочище \_\_\_\_\_ квартал № 16  
виділ № 14 ділянка № \_\_\_\_\_ площа 1.3 гектарів

#### Таксаційна характеристика насадження

Склад 10G+D<sub>1</sub>, вік 57 років, бонітет 1А, середній діаметр 28 сантиметрів, середня висота 23 метрів, повнота 0.75, тип лісу ВЗДС, рельєф рівнинний, експозиція \_\_\_\_\_, ґрунт \_\_\_\_\_, підріст \_\_\_\_\_, підлісок \_\_\_\_\_

#### Лісопатологічна характеристика насадження

Вид пошкодження насадження (лісова пожежа, буревій, сніголам, обледеніння, відмирання та всихання дерев, захаращеність, об'їдання шкідниками хвої/листя, наявність гусені, масовий літ метеликів, опадання хвої/листя, відлущення кори на стовбурах та інші ознаки, не характерні для нормального стану дерев) \_\_\_\_\_

Ступінь пошкодження, ураження: \_\_\_\_\_  
(поодинокі, слабке, середнє, сильне)

Вид розподілу пошкоджених дерев: \_\_\_\_\_  
(поодинокий, груповий, куртинний)

Обсяг ушкодженої деревини на 1 гектарі (окомірно) 23 куб. метрів, у тому числі сухостійної 12 куб. метрів

Ознаки погіршення стану лісових насаджень виявив:

М. Месу \_\_\_\_\_ Рого А. ІЗ \_\_\_\_\_  
(посада) (підпис) (ініціали та прізвище)  
02 02 2021 року

Ю. М. Мискиного \_\_\_\_\_ Гішин В. П. \_\_\_\_\_  
(лісничий (помічник лісничого)) (підпис) (ініціали та прізвище)  
02 02 2021 року

Висновок інженера відділу (сектору) охорони і захисту лісу державного лісогосподарського (лісомисливського) підприємства або представника державного спеціалізованого лісозахисного підприємства щодо необхідності здійснення лісозахисних чи інших заходів з поліпшення санітарного стану лісів за результатами огляду санітарного стану лісової ділянки: Ючіло не провести ВСП

Інженер лісопатолог \_\_\_\_\_ Віктор \_\_\_\_\_ Васильченко М. М. \_\_\_\_\_  
(посада) (підпис) (ініціали та прізвище)  
16 02 2021 року



## ПОВІДОМЛЕННЯ

про появу ознак погіршення санітарного стану лісових насаджень

Львівська область

(Автономна Республіка Крим, область)

ДП «Буський лісгосп»

(найменування власника лісів, постійного лісокористувача)

Лісництво Грод. Волин урочище \_\_\_\_\_ квартал № 16  
виділ № 15 ділянка № \_\_\_\_\_ площа 1.0 гектарів

### Таксаційна характеристика насадження

Склад 10G, вік 20 років, бонітет 2, середній діаметр 28 сантиметрів, середня висота 21 метрів, повнота 0.60, тип лісу БЗДС, рельєф рівнинний, експозиція \_\_\_\_\_, ґрунт \_\_\_\_\_, підріст \_\_\_\_\_, підлісок \_\_\_\_\_

### Лісопатологічна характеристика насадження

Вид пошкодження насадження (лісова пожежа, буревій, сніголам, обледеніння, відмирання та всихання дерев, захаращеність, об'їдання шкідниками хвої/листя, наявність гусені, масовий літ метеликів, опадання хвої/листя, відлущення кори на стовбурах та інші ознаки, не характерні для нормального стану дерев) \_\_\_\_\_

Ступінь пошкодження, ураження: \_\_\_\_\_  
(поодинокі, слабке, середнє, сильне)

Вид розподілу пошкоджених дерев: \_\_\_\_\_  
(поодинокий, груповий, куртинний)

Обсяг ушкодженої деревини на 1 гектарі (окомірно) 18 куб. метрів, у тому числі сухостійної 15 куб. метрів

Ознаки погіршення стану лісових насаджень виявив:

<u>м. лісу</u> (посада)	<u>[підпис]</u> (підпис)	<u>Сіриковський В.</u> (ініціали та прізвище)
<u>02 02 2021</u> року		
<u>пом. лісничого</u> (лісничий (помічник лісничого))	<u>[підпис]</u> (підпис)	<u>Гішин В. І.</u> (ініціали та прізвище)
<u>02 02 2021</u> року		

Висновок інженера відділу (сектору) охорони і захисту лісу державного лісгосподарського (лісомисливського) підприємства або представника державного спеціалізованого лісозахисного підприємства щодо необхідності здійснення лісозахисних чи інших заходів з поліпшення санітарного стану лісів за результатами огляду санітарного стану лісової ділянки: Довіреною особою ВСК

<u>інженер лісгоспу 202</u> (посада)	<u>[підпис]</u> (підпис)	<u>Висоцький М. М.</u> (ініціали та прізвище)
<u>16 02 2021</u> року		

**ПОВІДОМЛЕННЯ**  
**про появу ознак погіршення санітарного стану лісових насаджень**

Львівська область  
(Автономна Республіка Крим, область)  
ДП «Буський лісгосп»  
(найменування власника лісів, постійного лісокористувача)

Лісництво Буш. лісгосп урочище \_\_\_\_\_ квартал № 19  
виділ № 10 ділянка № \_\_\_\_\_ площа 1.9 гектарів

**Таксаційна характеристика насадження**

Склад 20/1/1/1/1 вік 20 років, бонітет \_\_\_\_\_, середній діаметр 28 сантиметрів, середня висота 22 метрів, повнота 1, тип лісу С3ГД, рельєф рівнинний, експозиція \_\_\_\_\_, ґрунт \_\_\_\_\_, підріст \_\_\_\_\_, підлісок \_\_\_\_\_

**Лісопатологічна характеристика насадження**

Вид пошкодження насадження (лісова пожежа, буревій, сніголам, обледеніння, відмирання та всихання дерев, захаращеність, об'їдання шкідниками хвої/листя, наявність гусені, масовий літ метеликів, опадання хвої/листя, відлущення кори на стовбурах та інші ознаки, не характерні для нормального стану дерев) \_\_\_\_\_

Ступінь пошкодження, ураження: \_\_\_\_\_  
(поодинокі, слабке, середнє, сильне)

Вид розподілу пошкоджених дерев: \_\_\_\_\_  
(поодинокий, груповий, куртинний)

Обсяг ушкодженої деревини на 1 гектарі (окомірно) 82 куб. метрів, у тому числі сухостійної 17 куб. метрів

Ознаки погіршення стану лісових насаджень виявив:

м. лісу  
(посада)  
02 02 2021 року

\_\_\_\_\_ (підпис)

Рок Р. В  
(ініціали та прізвище)

ком. лісничого  
(лісничий (помічник лісничого))

\_\_\_\_\_ (підпис)

Гішин В. П  
(ініціали та прізвище)

02 02 2021 року

Висновок інженера відділу (сектору) охорони і захисту лісу державного лісогосподарського (лісомисливського) підприємства або представника державного спеціалізованого лісозахисного підприємства щодо необхідності здійснення лісозахисних чи інших заходів з поліпшення санітарного стану лісів за результатами огляду санітарного стану лісової ділянки: Дочинимо провести ВСР

Іванчук Євген  
(посада)  
16 02 2021 року

\_\_\_\_\_ (підпис)

Висоцький М. М.  
(ініціали та прізвище)



### ПОВІДОМЛЕННЯ

про появу ознак погіршення санітарного стану лісових насаджень

Львівська область  
(Автономна Республіка Крим, область)  
ДП «Буський лісгосп»  
(найменування власника лісів, постійного лісокористувача)

Лісництво Гродівське урочище \_\_\_\_\_ квартал № 19  
виділ № 11 ділянка № \_\_\_\_\_ площа 2.4 гектарів

#### Таксаційна характеристика насадження

Склад Бук, вік 65 років, бонітет 1, середній діаметр 24 сантиметрів, середня висота 21 метрів, повнота 0.65, тип лісу С3ГДС, рельєф рівнинний, експозиція \_\_\_\_\_, ґрунт \_\_\_\_\_, підріст \_\_\_\_\_, підлісок \_\_\_\_\_

#### Лісопатологічна характеристика насадження



Вид пошкодження насадження (лісова пожежа, буревій, сніголам, обледеніння, відмирання та всихання дерев, захаращеність, об'їдання шкідниками хвої/листя, наявність гусені, масовий літ метеликів, опадання хвої/листя, відлучення кори на стовбурах та інші ознаки, не характерні для нормального стану дерев) \_\_\_\_\_

Ступінь пошкодження, ураження: \_\_\_\_\_  
(поодиноке, слабке, середнє, сильне)


Вид розподілу пошкоджених дерев: \_\_\_\_\_  
(поодинокий, груповий, куртинний)

Обсяг ушкодженої деревини на 1 гектарі (окомірно) 21 куб. метрів, у тому числі сухостійної 12 куб. метрів

Ознаки погіршення стану лісових насаджень виявив:

<u>М. Мей</u> (посада) <u>02 02 2021</u> року	 (підпис)	<u>Ройк Р. В</u> (ініціали та прізвище)
<u>пом. лісничого</u> (лісничий (помічник лісничого)) <u>02 02 2021</u> року	 (підпис)	<u>Ройк В. В.</u> (ініціали та прізвище)

Висновок інженера відділу (сектору) охорони і захисту лісу державного лісогосподарського (лісомисливського) підприємства або представника державного спеціалізованого лісозахисного підприємства щодо необхідності здійснення лісозахисних чи інших заходів з поліпшення санітарного стану лісів за результатами огляду санітарного стану лісової ділянки: Дочленувати протоколи ВСП

<u>Сіжманів М. С.</u> (посада) <u>16 02 2021</u> року	 (підпис)	<u>Висоцький М. М.</u> (ініціали та прізвище)
---	---	--

**ПОВІДОМЛЕННЯ**  
**про появу ознак погіршення санітарного стану лісових насаджень**

Львівська область  
(Автономна Республіка Крим, область)  
ДП «Буський лісгосп»  
(найменування власника лісів, постійного лісокористувача)

Лісництво Гре Д. Васиш урочище \_\_\_\_\_ квартал № 19  
виділ № 13 ділянка № \_\_\_\_\_ площа 1.1 гектарів

Таксаційна характеристика насадження

Склад 50% дуб, 50% береза, вік 70 років, бонітет 1, середній діаметр 28 сантиметрів, середня висота 22 метрів, повнота 0.60, тип лісу С2ГДК, рельєф рівнинний, експозиція \_\_\_\_\_, ґрунт \_\_\_\_\_, підріст \_\_\_\_\_, підлісок \_\_\_\_\_

Лісопатологічна характеристика насадження

Вид пошкодження насадження (лісова пожежа, буревій, сніголам, обледеніння, відмирання та всихання дерев, захаращеність, об'їдання шкідниками хвої/листя, наявність гусені, масовий літ метеликів, опадання хвої/листя, відлущення кори на стовбурах та інші ознаки, не характерні для нормального стану дерев) \_\_\_\_\_

Ступінь пошкодження, ураження: \_\_\_\_\_  
(поодинокое, слабе, середне, сильне)

Вид розподілу пошкоджених дерев: \_\_\_\_\_  
(поодинокий, груповий, куртинний)

Обсяг ушкодженої деревини на 1 гектарі (окомірно) 20 куб. метрів, у тому числі сухостійної 16 куб. метрів

Ознаки погіршення стану лісових насаджень виявив:

<u>м. лісу</u> (посада)	<u>[підпис]</u> (підпис)	<u>Ройк А. В</u> (ініціали та прізвище)
<u>02 02 2021</u> року		
<u>кач. лісничого</u> (лісничий (помічник лісничого))	<u>[підпис]</u> (підпис)	<u>Рижик В. Б</u> (ініціали та прізвище)
<u>02 02 2021</u> року		

Висновок інженера відділу (сектору) охорони і захисту лісу державного лісогосподарського (лісомисливського) підприємства або представника державного спеціалізованого лісозахисного підприємства щодо необхідності здійснення лісозахисних чи інших заходів з поліпшення санітарного стану лісів за результатами огляду санітарного стану лісової ділянки: До цього приводу ВСП

<u>Висоцький М. М.</u> (посада)	<u>[підпис]</u> (підпис)	<u>Висоцький М. М.</u> (ініціали та прізвище)
<u>10 02 2024</u> року		



### ПОВІДОМЛЕННЯ

про появу ознак погіршення санітарного стану лісових насаджень

Львівська область  
(Автономна Республіка Крим, область)  
ДП «Буський лісгосп»  
(найменування власника лісів, постійного лісокористувача)

Лісництво Грибівське урочище \_\_\_\_\_ квартал № 19  
виділ № 14 ділянка № \_\_\_\_\_ площа 1.6 гектарів

#### Таксаційна характеристика насадження

Склад 50% дуб, 50% бук вік 20 років, бонітет 1, середній діаметр 28 сантиметрів, середня висота 22 метрів, повнота 0.65 тип лісу с210, рельєф рівнинний, експозиція \_\_\_\_\_, ґрунт \_\_\_\_\_, підріст \_\_\_\_\_, підлісок \_\_\_\_\_

#### Лісопатологічна характеристика насадження

Вид пошкодження насадження (лісова пожежа, буревій, сніголам, обледеніння, відмирання та всихання дерев, захаращеність, об'їдання шкідниками хвої/листя, наявність гусені, масовий літ метеликів, опадання хвої/листя, відлущення кори на стовбурах та інші ознаки, не характерні для нормального стану дерев) \_\_\_\_\_

Ступінь пошкодження, ураження: \_\_\_\_\_  
(поодиноке, слабке, середнє, сильне)

Вид розподілу пошкоджених дерев: \_\_\_\_\_  
(поодинокий, груповий, куртинний)

Обсяг ушкодженої деревини на 1 гектарі (окомірно) 19 куб. метрів, у тому числі сухостійної 14 куб. метрів

Ознаки погіршення стану лісових насаджень виявив:

<u>М. М. М.</u> (посада)	<u>[Підпис]</u> (підпис)	<u>Рок А. В.</u> (ініціали та прізвище)
<u>02 02 2021</u> року		
<u>Мом. Кісінський</u> (лісничий (помічник лісничого))	<u>[Підпис]</u> (підпис)	<u>Гітман В. Б.</u> (ініціали та прізвище)
<u>02 02 2021</u> року		

Висновок інженера відділу (сектору) охорони і захисту лісу державного лісогосподарського (лісомисливського) підприємства або представника державного спеціалізованого лісозахисного підприємства щодо необхідності здійснення лісозахисних чи інших заходів з поліпшення санітарного стану лісів за результатами огляду санітарного стану лісової ділянки: Враховуючи результати ВСП

<u>Михайло Мисливський</u> (посада)	<u>[Підпис]</u> (підпис)	<u>Васильченко М. М.</u> (ініціали та прізвище)
<u>10 02 2021</u> року		



**ПОВІДОМЛЕННЯ**  
**про появу ознак погіршення санітарного стану лісових насаджень**

Львівська область  
(Автономна Республіка Крим, область)  
ДП «Буський лісгосп»  
(найменування власника лісів, постійного лісокористувача)

Лісництво Гре Діброви урочище \_\_\_\_\_ квартал № 20  
виділ № 17 ділянка № \_\_\_\_\_ площа 100 гектарів

**Таксаційна характеристика насадження**

Склад 96/10, вік 39 років, бонітет 1A, середній діаметр 32 сантиметрів, середня висота 23 метрів, повнота 0.83, тип лісу B2 DC, рельєф п'якит, експозиція \_\_\_\_\_, ґрунт \_\_\_\_\_, підріст \_\_\_\_\_, підлісок \_\_\_\_\_

**Лісопатологічна характеристика насадження**

Вид пошкодження насадження (лісова пожежа, буревій, сніголам, обледеніння, відмирання та всихання дерев, захаращеність, об'їдання шкідниками хвої/листя, наявність гусені, масовий літ метеликів, опадання хвої/листя, відлущення кори на стовбурах та інші ознаки, не характерні для нормального стану дерев) \_\_\_\_\_

Ступінь пошкодження, ураження: \_\_\_\_\_  
(поодиноке, слабке, середнє, сильне)

Вид розподілу пошкоджених дерев: \_\_\_\_\_  
(поодинокий, груповий, куртинний)

Обсяг ушкодженої деревини на 1 гектарі (окомірно) 18 куб. метрів, у тому числі сухостійної 11 куб. метрів

Ознаки погіршення стану лісових насаджень виявив:

М. Мей  
(посада)  
03 02 2021 року

\_\_\_\_\_ (підпис)

Рік Р. В  
(ініціали та прізвище)

Мам. Мей  
(лісничий (помічник лісничого))

\_\_\_\_\_ (підпис)

Рік Р. В  
(ініціали та прізвище)

03 02 2021 року

Висновок інженера відділу (сектору) охорони і захисту лісу державного лісогосподарського (лісомисливського) підприємства або представника державного спеціалізованого лісозахисного підприємства щодо необхідності здійснення лісозахисних чи інших заходів з поліпшення санітарного стану лісів за результатами огляду санітарного стану лісової ділянки: Почати провести ВСП

Скхсепр лісогосп  
(посада)  
10 02 2021 року

\_\_\_\_\_ (підпис)

Васильович В. М  
(ініціали та прізвище)



**ПОВІДОМЛЕННЯ**  
**про появу ознак погіршення санітарного стану лісових насаджень**

Львівська область  
(Автономна Республіка Крим, область)  
ДП «Буський лісгосп»  
(найменування власника лісів, постійного лісокористувача)

Лісництво Б.Д.Всиче урочище \_\_\_\_\_ квартал № 21  
виділ № 23 ділянка № \_\_\_\_\_ площа 5.4 гектарів

Таксаційна характеристика насадження

Склад 10G, вік 13 років, бонітет 1, середній діаметр 32 сантиметрів, середня висота 23 метрів, повнота 0.65 тип лісу 020C, рельєф хвилястий, експозиція \_\_\_\_\_, ґрунт \_\_\_\_\_, підріст \_\_\_\_\_, підлісок \_\_\_\_\_

Лісопатологічна характеристика насадження

Вид пошкодження насадження (лісова пожежа, буревій, сніголам, обледеніння, відмирання та всихання дерев, захаращеність, об'їдання шкідниками хвої/листя, наявність гусені, масовий літ метеликів, опадання хвої/листя, відлущення кори на стовбурах та інші ознаки, не характерні для нормального стану дерев) \_\_\_\_\_

Ступінь пошкодження, ураження: \_\_\_\_\_  
(поодинокі, слабке, середнє, сильне)

Вид розподілу пошкоджених дерев: \_\_\_\_\_  
(поодинокий, груповий, куртинний)

Обсяг ушкодженої деревини на 1 гектарі (окомірно) 21 куб. метрів, у тому числі сухоїстю 16 куб. метрів

Ознаки погіршення стану лісових насаджень виявив:

<u>м. лісу</u> (посада) <u>03 02 20 21</u> року	<u>[підпис]</u> (підпис)	<u>Стриновський В.</u> (ініціали та прізвище)
<u>пом. лісу 2020</u> (лісничий (помічник лісничого) <u>03 02 20 21</u> року	<u>[підпис]</u> (підпис)	<u>Гірий В. Г.</u> (ініціали та прізвище)

Висновок інженера відділу (сектору) охорони і захисту лісу державного лісогосподарського (лісомисливського) підприємства або представника державного спеціалізованого лісозахисного підприємства щодо необхідності здійснення лісозахисних чи інших заходів з поліпшення санітарного стану лісів за результатами огляду санітарного стану лісової ділянки: Доцільно провести ВСР

<u>інженер лісогосп</u> (посада) <u>16 02 20 21</u> року	<u>[підпис]</u> (підпис)	<u>Вороговський М. М.</u> (ініціали та прізвище)
--	-----------------------------	---

### ПОВІДОМЛЕННЯ

про появу ознак погіршення санітарного стану лісових насаджень

Львівська область

(Автономна Республіка Крим, область)

ДП «Буський лісгосп»

(найменування власника лісів, постійного лісокористувача)

Лісництво Грибівське урочище \_\_\_\_\_ квартал № 24  
виділ № 2 ділянка № \_\_\_\_\_ площа 2.1 гектарів

#### Таксаційна характеристика насадження

Склад 19361/Волк вік 25 років, бонітет 1, середній діаметр 32 сантиметрів, середня висота 23 метрів, повнота 0.65 тип лісу С3ГДС, рельєф північ, експозиція \_\_\_\_\_, ґрунт \_\_\_\_\_, підріст \_\_\_\_\_, підлісок \_\_\_\_\_

#### Лісопатологічна характеристика насадження

Вид пошкодження насадження (лісова пожежа, буревій, сніголам, обледеніння, відмирання та всихання дерев, захаращеність, об'їдання шкідниками хвої/листя, наявність гусені, масовий літ метеликів, опадання хвої/листя, відлучення кори на стовбурах та інші ознаки, не характерні для нормального стану дерев) \_\_\_\_\_

Ступінь пошкодження, ураження: \_\_\_\_\_  
(поодинокі, слабке, середнє, сильне)

Вид розподілу пошкоджених дерев: \_\_\_\_\_  
(поодинокий, груповий, куртинний)

Обсяг ушкодженої деревини на 1 гектарі (окомірно) 19 куб. метрів, у тому числі сухостійної 16 куб. метрів

Ознаки погіршення стану лісових насаджень виявив:

М. Лісу  
(посада)  
03 02 2021 року

[Підпис]  
(підпис)

Скриповський В.  
(ініціали та прізвище)

Мих. Мешого  
(лісничий (помічник лісничого))

[Підпис]  
(підпис)

Гішин В. Б.  
(ініціали та прізвище)

03 02 2021 року

Висновок інженера відділу (сектору) охорони і захисту лісу державного лісогосподарського (лісомисливського) підприємства або представника державного спеціалізованого лісозахисного підприємства щодо необхідності здійснення лісозахисних чи інших заходів з поліпшення санітарного стану лісів за результатами огляду санітарного стану лісової ділянки: Додатково провести ВСР

Скляков І. С.  
(посада)  
16 02 2021 року

[Підпис]  
(підпис)

Висоцький І. М.  
(ініціали та прізвище)



**ПОВІДОМЛЕННЯ**  
**про появу ознак погіршення санітарного стану лісових насаджень**

Львівська область \_\_\_\_\_  
(Автономна Республіка Крим, область)  
ДП «Буський лісгосп» \_\_\_\_\_  
(найменування власника лісів, постійного лісокористувача)

Лісництво Гродівське урочище \_\_\_\_\_ квартал № 24  
виділ № 9 ділянка № \_\_\_\_\_ площа 5.7 гектарів

Таксаційна характеристика насадження

Склад 86/16/1/1/1 вік 23 років, бонітет \_\_\_\_\_, середній діаметр 36 сантиметрів, середня висота 24 метрів, повнота 0.65 тип лісу С3 ГДС, рельєф рівнинний, експозиція \_\_\_\_\_, ґрунт \_\_\_\_\_, підріст \_\_\_\_\_, підлісок \_\_\_\_\_

Лісопатологічна характеристика насадження

Вид пошкодження насадження (лісова пожежа, буревій, сніголам, обледеніння, відмирання та всихання дерев, захаращеність, об'їдання шкідниками хвої/листя, наявність гусені, масовий літ метеликів, опадання хвої/листя, відлучення кори на стовбурах та інші ознаки, не характерні для нормального стану дерев) \_\_\_\_\_

Ступінь пошкодження, ураження: \_\_\_\_\_  
(поодинокі, слабке, середнє, сильне)

Вид розподілу пошкоджених дерев: \_\_\_\_\_  
(поодинокий, груповий, куртинний)

Обсяг ушкодженої деревини на 1 гектарі (окомірно) 28 куб. метрів, у тому числі сухостійної 14 куб. метрів

Ознаки погіршення стану лісових насаджень виявив:

М. Ісц \_\_\_\_\_ (посада)  
03 02 20 року \_\_\_\_\_ (підпис) Григорівський В \_\_\_\_\_ (ініціали та прізвище)

пом. лісничого \_\_\_\_\_ (лісничий (помічник лісничого))  
03 02 20 року \_\_\_\_\_ (підпис) Григорівський В.Б \_\_\_\_\_ (ініціали та прізвище)

Висновок інженера відділу (сектору) охорони і захисту лісу державного лісгосподарського (лісомисливського) підприємства або представника державного спеціалізованого лісозахисного підприємства щодо необхідності здійснення лісозахисних чи інших заходів з поліпшення санітарного стану лісів за результатами огляду санітарного стану лісової ділянки: Додаток професія ВСР

Ісаєвич лісопатолог \_\_\_\_\_ (посада)  
16 02 20 року \_\_\_\_\_ (підпис) Висоцький М.М. \_\_\_\_\_ (ініціали та прізвище)

### ПОВІДОМЛЕННЯ

про появу ознак погіршення санітарного стану лісових насаджень

Львівська область

(Автономна Республіка Крим, область)

ДП «Буський лісгосп»

(найменування власника лісів, постійного лісокористувача)

Лісництво Градівське урочище \_\_\_\_\_ квартал № 24  
виділ № 12 ділянка № \_\_\_\_\_ площа 2,1 гектарів

#### Таксаційна характеристика насадження

Склад 4234234234 вік 48 років, бонітет 2, середній діаметр 20 сантиметрів, середня висота 18 метрів, повнота 080, тип лісу С3 ВД, рельєф Градівське, експозиція \_\_\_\_\_, ґрунт \_\_\_\_\_, підріст \_\_\_\_\_, підлісок \_\_\_\_\_

#### Лісопатологічна характеристика насадження

Вид пошкодження насадження (лісова пожежа, буревій, сніголам, обледеніння, відмирання та всихання дерев, захаращеність, об'їдання шкідниками хвої/листя, наявність гусені, масовий літ метеликів, опадання хвої/листя, відлущення кори на стовбурах та інші ознаки, не характерні для нормального стану дерев) \_\_\_\_\_

Ступінь пошкодження, ураження: \_\_\_\_\_  
(поодинокі, слабке, середнє, сильне)

Вид розподілу пошкоджених дерев: \_\_\_\_\_  
(поодинокі, груповий, куртинний)

Обсяг ушкодженої деревини на 1 гектарі (окомірно) 20 куб. метрів, у тому числі сухостійної 16 куб. метрів

Ознаки погіршення стану лісових насаджень виявив:

М. Івасю  
(посада)

[Підпис]  
(підпис)

Сіфилевський В.  
(ініціали та прізвище)

01 02 2021 року

п.м. Івасю  
(лісничий (помічник лісничого))

[Підпис]  
(підпис)

Вісник В.Б  
(ініціали та прізвище)

01 02 2021 року

Висновок інженера відділу (сектору) охорони і захисту лісу державного лісогосподарського (лісомисливського) підприємства або представника державного спеціалізованого лісозахисного підприємства щодо необхідності здійснення лісозахисних чи інших заходів з поліпшення санітарного стану лісів за результатами огляду санітарного стану лісової ділянки: Додаток провісти ВСР

інженер М. Соколов  
(посада)

[Підпис]  
(підпис)

Висоцький М.М.  
(ініціали та прізвище)

16 02 2021 року



### ПОВІДОМЛЕННЯ

про появу ознак погіршення санітарного стану лісових насаджень

Львівська область

(Автономна Республіка Крим, область)

ДП «Буський лісгосп»

(найменування власника лісів, постійного лісокористувача)

Лісництво Гресівське урочище \_\_\_\_\_ квартал № 56  
виділ № 2 ділянка № \_\_\_\_\_ площа 2,9 гектарів

#### Таксаційна характеристика насадження

Склад 25301111, вік 58 років, бонітет 1A, середній діаметр 28 сантиметрів, середня висота 23 метрів, повнота 0,90, тип лісу СЗГОС, рельєф рівнинний, експозиція \_\_\_\_\_, ґрунт \_\_\_\_\_, підріст \_\_\_\_\_, підлісок \_\_\_\_\_

#### Лісопатологічна характеристика насадження

Вид пошкодження насадження (лісова пожежа, буревій, сніголам, обледеніння, відмирання та всихання дерев, захаращеність, об'їдання шкідниками хвої/листя, наявність гусені, масовий літ метеликів, опадання хвої/листя, відлущення кори на стовбурах та інші ознаки, не характерні для нормального стану дерев) \_\_\_\_\_

Ступінь пошкодження, ураження: \_\_\_\_\_  
(поодинокі, слабке, середнє, сильне)

Вид розподілу пошкоджених дерев: \_\_\_\_\_  
(поодинокий, груповий, куртинний)

Обсяг ушкодженої деревини на 1 гектарі (окомірно) 22 куб. метрів, у тому числі сухостійної 18 куб. метрів

Ознаки погіршення стану лісових насаджень виявив:

М. Мисю  
(посада)  
04 02 2021 року

[Підпис]  
(підпис)

Савосабін Р. М.  
(ініціали та прізвище)

М. Мисю  
(лісничий (помічник лісничого))

[Підпис]  
(підпис)

Григор'єв В. Б.  
(ініціали та прізвище)

08 02 2021 року

Висновок інженера відділу (сектору) охорони і захисту лісу державного лісогосподарського (лісомисливського) підприємства або представника державного спеціалізованого лісозахисного підприємства щодо необхідності здійснення лісозахисних чи інших заходів з поліпшення санітарного стану лісів за результатами огляду санітарного стану лісової ділянки: Доцільно провести ВСП

інженер лісогосподарства  
(посада)  
16 02 2021 року

[Підпис]  
(підпис)

Висоцький С. М.  
(ініціали та прізвище)



### ПОВІДОМЛЕННЯ

про появу ознак погіршення санітарного стану лісових насаджень

Львівська область  
(Автономна Республіка Крим, область)  
ДП «Буський лісгосп»  
(найменування власника лісів, постійного лісокористувача)

Лісництво Гребівське урочище \_\_\_\_\_ квартал № 97  
виділ № 9 ділянка № \_\_\_\_\_ площа 2.8 гектарів

#### Таксаційна характеристика насадження

Склад 100% дуб, вік 85 років, бонітет 1, середній діаметр 40 сантиметрів, середня висота 26 метрів, повнота 0.20, тип лісу с3г0, рельєф рівнинний, експозиція \_\_\_\_\_, ґрунт \_\_\_\_\_, підріст \_\_\_\_\_, підлісок \_\_\_\_\_

#### Лісопатологічна характеристика насадження

Вид пошкодження насадження (лісова пожежа, буревій, сніголам, обледеніння, відмирання та всихання дерев, захаращеність, об'їдання шкідниками хвої/листя, наявність гусені, масовий літ метеликів, опадання хвої/листя, відлущення кори на стовбурах та інші ознаки, не характерні для нормального стану дерев) \_\_\_\_\_

Ступінь пошкодження, ураження: \_\_\_\_\_  
(поодиноке, слабке, середнє, сильне)

Вид розподілу пошкоджених дерев: \_\_\_\_\_  
(поодинокий, груповий, куртинний)

Обсяг ушкодженої деревини на 1 гектарі (окомірно) 18 куб. метрів, у тому числі сухостійної 13 куб. метрів

Ознаки погіршення стану лісових насаджень виявив:

М. Мисю  
(посада)  
04 02 2021 року

[Підпис]  
(підпис)

Саворевська Р. М.  
(ініціали та прізвище)

Лом. Мешко  
(лісничий (помічник лісничого))

[Підпис]  
(підпис)

Гірич В. Б.  
(ініціали та прізвище)

04 02 2021 року

Висновок інженера відділу (сектору) охорони і захисту лісу державного лісгосподарського (лісомисливського) підприємства або представника державного спеціалізованого лісозахисного підприємства щодо необхідності здійснення лісозахисних чи інших заходів з поліпшення санітарного стану лісів за результатами огляду санітарного стану лісової ділянки: Означено проработи ВСР

Іванюк Лісогосп-02  
(посада)  
16 02 2020 року

[Підпис]  
(підпис)

Висоцька І. М.  
(ініціали та прізвище)



**ПОВІДОМЛЕННЯ**  
**про появу ознак погіршення санітарного стану лісових насаджень**

Львівська область  
(Автономна Республіка Крим, область)  
ДП «Буський лісгосп»  
(найменування власника лісів, постійного лісокористувача)

Лісництво Греб. Воши урочище \_\_\_\_\_ квартал № 57  
виділ № 11 ділянка № \_\_\_\_\_ площа 2.3 гектарів

Таксаційна характеристика насадження

Склад 60,3% дуб вік 90 років, бонітет 2, середній діаметр 36 сантиметрів, середня висота 25 метрів, повнота 0,63 тип лісу С350, рельєф гірський, експозиція \_\_\_\_\_, ґрунт \_\_\_\_\_, підріст \_\_\_\_\_, підлісок \_\_\_\_\_

Лісопатологічна характеристика насадження

Вид пошкодження насадження (лісова пожежа, буревій, сніголам, обледеніння, відмирання та всихання дерев, захаращеність, об'їдання шкідниками хвої/листя, наявність гусені, масовий літ метеликів, опадання хвої/листя, відлущення кори на стовбурах та інші ознаки, не характерні для нормального стану дерев) \_\_\_\_\_

Ступінь пошкодження, ураження: \_\_\_\_\_  
(поодиноке, слабке, середнє, сильне)

Вид розподілу пошкоджених дерев: \_\_\_\_\_  
(поодинокий, груповий, куртинний)

Обсяг ушкодженої деревини на 1 гектарі (окомірно) 19 куб. метрів, у тому числі сухостійної 17 куб. метрів

Ознаки погіршення стану лісових насаджень виявив:

М. М. Ску  
(посада)  
02 01 2021 року

(підпис)

Сарофанов Р. М.  
(ініціали та прізвище)

М. М. Ску  
(лісничий (помічник лісничого))

(підпис)

Г. І. І. В. Б.  
(ініціали та прізвище)

02 01 2021 року

Висновок інженера відділу (сектору) охорони і захисту лісу державного лісогосподарського (лісомисливського) підприємства або представника державного спеціалізованого лісозахисного підприємства щодо необхідності здійснення лісозахисних чи інших заходів з поліпшення санітарного стану лісів за результатами огляду санітарного стану лісової ділянки: Доцільно провести ВСП

Михайло Євдокимов  
(посада)

(підпис)

Висоцький М. М.  
(ініціали та прізвище)

16 02 2021 року



### ПОВІДОМЛЕННЯ

#### про появу ознак погіршення санітарного стану лісових насаджень

Львівська область  
(Автономна Республіка Крим, область)  
ДП «Буський лісгосп»  
(найменування власника лісів, постійного лісокористувача)

Лісництво Градівське урочище \_\_\_\_\_ квартал № 00  
виділ № 3 ділянка № \_\_\_\_\_ площа 2.5 гектарів

#### Таксаційна характеристика насадження

Склад 80% 2-класові вік 103 років, бонітет 2, середній діаметр 44 сантиметрів, середня висота 24 метрів, повнота 0.65, тип лісу С3 ГД, рельєф рівнинний, експозиція \_\_\_\_\_, ґрунт \_\_\_\_\_, підріст \_\_\_\_\_, підлісок \_\_\_\_\_

#### Лісопатологічна характеристика насадження

Вид пошкодження насадження (лісова пожежа, буревій, сніголам, обледеніння, відмирання та всихання дерев, захаращеність, об'їдання шкідниками хвої/листя, наявність гусені, масовий літ метеликів, опадання хвої/листя, відлущення кори на стовбурах та інші ознаки, не характерні для нормального стану дерев) \_\_\_\_\_

Ступінь пошкодження, ураження: \_\_\_\_\_  
(поодинокі, слабке, середнє, сильне)

Вид розподілу пошкоджених дерев: \_\_\_\_\_  
(поодинокий, груповий, куртинний)

Обсяг ушкодженої деревини на 1 гектарі (окомірно) 21 куб. метрів, у тому числі сухостійної 17 куб. метрів

Ознаки погіршення стану лісових насаджень виявив:

М. Лісу  
(посада)

[Підпис]  
(підпис)

Сахарови Р. П.  
(ініціали та прізвище)

04 02 2021 року

п.м. Шевченко  
(лісничий (помічник лісничого))

[Підпис]  
(підпис)

Григор'єв В. Б.  
(ініціали та прізвище)

04 02 2021 року

Висновок інженера відділу (сектору) охорони і захисту лісу державного лісогосподарського (лісомисливського) підприємства або представника державного спеціалізованого лісозахисного підприємства щодо необхідності здійснення лісозахисних чи інших заходів з поліпшення санітарного стану лісів за результатами огляду санітарного стану лісової ділянки: Додаток № 1 до акту ВСП

Іванченко М. П.  
(посада)

[Підпис]  
(підпис)

Висоцький М. П.  
(ініціали та прізвище)

16 02 2021 року



### ПОВІДОМЛЕННЯ

#### про появу ознак погіршення санітарного стану лісових насаджень

Львівська область  
(Автономна Республіка Крим, область)  
ДП «Буський лісгосп»  
(найменування власника лісів, постійного лісокористувача)

Лісництво Гребівське урочище \_\_\_\_\_ квартал № 61  
виділ № 11 ділянка № \_\_\_\_\_ площа 2,1 гектарів

#### Таксаційна характеристика насадження

Склад Дуб, Береза, Ялина вік 80 років, бонітет 1, середній діаметр 40 сантиметрів, середня висота 27 метрів, повнота \_\_\_\_\_, тип лісу С3 П0, рельєф рівнинний, експозиція \_\_\_\_\_, ґрунт \_\_\_\_\_, підріст \_\_\_\_\_, підлісок \_\_\_\_\_

#### Лісопатологічна характеристика насадження

Вид пошкодження насадження (лісова пожежа, буревій, сніголам, обледеніння, відмирання та всихання дерев, захаращеність, об'їдання шкідниками хвої/листя, наявність гусені, масовий літ метеликів, опадання хвої/листя, відлущення кори на стовбурах та інші ознаки, не характерні для нормального стану дерев) \_\_\_\_\_

Ступінь пошкодження, ураження: \_\_\_\_\_  
(поодинокі, слабке, середнє, сильне)

Вид розподілу пошкоджених дерев: \_\_\_\_\_  
(поодинокий, груповий, куртинний)

Обсяг ушкодженої деревини на 1 гектарі (окомірно) 18 куб. метрів, у тому числі сухостійної 14 куб. метрів

Ознаки погіршення стану лісових насаджень виявив:

М. Івасюк  
(посада)  
03 02 2020 року

[Підпис]  
(підпис)

Савченко Р. М.  
(ініціали та прізвище)

М. Івасюк  
(лісничий (помічник лісничого))  
03 02 2020 року

[Підпис]  
(підпис)

Григор'єв В. Б.  
(ініціали та прізвище)

Висновок інженера відділу (сектору) охорони і захисту лісу державного лісогосподарського (лісомисливського) підприємства або представника державного спеціалізованого лісозахисного підприємства щодо необхідності здійснення лісозахисних чи інших заходів з поліпшення санітарного стану лісів за результатами огляду санітарного стану лісової ділянки: Додатково провести ВСП

Іванюк М. М.  
(посада)  
16 02 2024 року

[Підпис]  
(підпис)

Писаренко С. М.  
(ініціали та прізвище)



### ПОВІДОМЛЕННЯ

про появу ознак погіршення санітарного стану лісових насаджень

Львівська область

(Автономна Республіка Крим, область)

ДП «Буський лісгосп»

(найменування власника лісів, постійного лісокористувача)

Лісництво Гродівське урочище \_\_\_\_\_ квартал № 63  
виділ № 2 ділянка № \_\_\_\_\_ площа 2.3 гектарів

#### Таксаційна характеристика насадження

Склад 60% СР / 40% Д, вік 85 років, бонітет 2, середній діаметр 32 сантиметрів, середня висота 24 метрів, повнота 05.0 тип лісу СР Д, рельєф рівнинний, експозиція \_\_\_\_\_, ґрунт \_\_\_\_\_, підріст \_\_\_\_\_, підлісок \_\_\_\_\_

#### Лісопатологічна характеристика насадження



Вид пошкодження насадження (лісова пожежа, буревій, сніголам, обледеніння, відмирання та всихання дерев, захаращеність, об'їдання шкідниками хвої/листя, наявність гусені, масовий літ метеликів, опадання хвої/листя, відлущення кори на стовбурах та інші ознаки, не характерні для нормального стану дерев) \_\_\_\_\_

Ступінь пошкодження, ураження: \_\_\_\_\_  
(поодинокі, слабке, середнє, сильне)

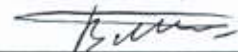
Вид розподілу пошкоджених дерев: \_\_\_\_\_  
(поодинокий, груповий, куртинний)

Обсяг ушкодженої деревини на 1 гектарі (окомірно) 19 куб. метрів, у тому числі сухостійної 16 куб. метрів

Ознаки погіршення стану лісових насаджень виявив:

<u>м. лісу</u> (посада)	 (підпис)	<u>Сажаревич Р. П.</u> (ініціали та прізвище)
<u>05 04 2024</u> року		
<u>ком. лісництва</u> (лісничий (помічник лісничого))	 (підпис)	<u>Григор'єв В. Б.</u> (ініціали та прізвище)
<u>05 04 2024</u> року		

Висновок інженера відділу (сектору) охорони і захисту лісу державного лісогосподарського (лісомисливського) підприємства або представника державного спеціалізованого лісозахисного підприємства щодо необхідності здійснення лісозахисних чи інших заходів з поліпшення санітарного стану лісів за результатами огляду санітарного стану лісової ділянки: Доцільно провести ВЗР

<u>інженер лісогосподарства</u> (посада)	 (підпис)	<u>Рископанський М. М.</u> (ініціали та прізвище)
<u>16 02 2024</u> року		



### ПОВІДОМЛЕННЯ

#### про появу ознак погіршення санітарного стану лісових насаджень

Львівська область  
(Автономна Республіка Крим, область)  
ДП «Буський лісгосп»  
(найменування власника лісів, постійного лісокористувача)

Лісництво Гре С.В.Синь урочище \_\_\_\_\_ квартал № 63  
виділ № 2 ділянка № \_\_\_\_\_ площа 9,5 гектарів

#### Таксаційна характеристика насадження

Склад Бук, вік 80 років, бонітет 1, середній діаметр 36 сантиметрів, середня висота 24 метрів, повнота 0,62 тип лісу С3Г0, рельєф рівнинний, експозиція \_\_\_\_\_, ґрунт \_\_\_\_\_, підріст \_\_\_\_\_, підлісок \_\_\_\_\_

#### Лісопатологічна характеристика насадження

Вид пошкодження насадження (лісова пожежа, буревій, сніголам, обледеніння, відмирання та всихання дерев, захаращеність, об'їдання шкідниками хвої/листя, наявність гусені, масовий літ метеликів, опадання хвої/листя, відлущення кори на стовбурах та інші ознаки, не характерні для нормального стану дерев) \_\_\_\_\_

Ступінь пошкодження, ураження: \_\_\_\_\_  
(поодинокі, слабке, середнє, сильне)

Вид розподілу пошкоджених дерев: \_\_\_\_\_  
(поодинокий, груповий, куртинний)

Обсяг ушкодженої деревини на 1 гектарі (окоірно) 20 куб. метрів, у тому числі сухостійної 15 куб. метрів

Ознаки погіршення стану лісових насаджень виявив:

м. Івчу  
(посада)  
05 02 2021 року

[підпис]  
(підпис)

Сухоревенко Р.О  
(ініціали та прізвище)

м.м. Сімонюк  
(лісничий (помічник лісничого))

[підпис]  
(підпис)

Григор'єв В.Б  
(ініціали та прізвище)

05 02 2021 року

Висновок інженера відділу (сектору) охорони і захисту лісу державного лісгосподарського (лісомисливського) підприємства або представника державного спеціалізованого лісозахисного підприємства щодо необхідності здійснення лісозахисних чи інших заходів з поліпшення санітарного стану лісів за результатами огляду санітарного стану лісової ділянки: Доцільно провести ВСП

Івченко С.В.  
(посада)

[підпис]  
(підпис)

Висоцький С.М.  
(ініціали та прізвище)

16 02 2021 року



**ПОВІДОМЛЕННЯ**  
**про появу ознак погіршення санітарного стану лісових насаджень**

Львівська область  
(Автономна Республіка Крим, область)  
ДП «Буський лісгосп»  
(найменування власника лісів, постійного лісокористувача)

Лісництво Гребівське урочище \_\_\_\_\_ квартал № 63  
виділ № 10 ділянка № \_\_\_\_\_ площа 4,8 гектарів

**Таксаційна характеристика насадження**

Склад 80,16 стовбурів 80 років, бонітет \_\_, середній діаметр 36 сантиметрів, середня висота 24 метрів, повнота 0,90, тип лісу С3 Г0, рельєф рівнинний, експозиція \_\_\_\_\_, ґрунт \_\_\_\_\_, підріст \_\_\_\_\_, підлісок \_\_\_\_\_

**Лісопатологічна характеристика насадження**

Вид пошкодження насадження (лісова пожежа, буревій, сніголам, обледеніння, відмирання та всихання дерев, захаращеність, об'їдання шкідниками хвої/листя, наявність гусені, масовий літ метеликів, опадання хвої/листя, відлущення кори на стовбурах та інші ознаки, не характерні для нормального стану дерев) \_\_\_\_\_

Ступінь пошкодження, ураження: \_\_\_\_\_  
(поодинокі, слабке, середнє, сильне)

Вид розподілу пошкоджених дерев: \_\_\_\_\_  
(поодинокий, груповий, куртинний)

Обсяг ушкодженої деревини на 1 гектарі (окомірно) 19 куб. метрів, у тому числі сухостійної 13 куб. метрів

Ознаки погіршення стану лісових насаджень виявив:

<u>М. Лісу</u> (посада)	<u>[Підпис]</u> (підпис)	<u>Сахаревич Р.М.</u> (ініціали та прізвище)
<u>02. 01. 2024</u> року		
<u>Лісничий (помічник лісничого)</u>	<u>[Підпис]</u> (підпис)	<u>Гірич В.Б.</u> (ініціали та прізвище)
<u>02. 01. 2024</u> року		

Висновок інженера відділу (сектору) охорони і захисту лісу державного лісогосподарського (лісомисливського) підприємства або представника державного спеціалізованого лісозахисного підприємства щодо необхідності здійснення лісозахисних чи інших заходів з поліпшення санітарного стану лісів за результатами огляду санітарного стану лісової ділянки: Додатково провести ВСП

<u>Ілляш І.С.</u> (посада)	<u>[Підпис]</u> (підпис)	<u>Висоцький М.М.</u> (ініціали та прізвище)
<u>16. 02. 2024</u> року		